1) D
2) B
3) A
4) A
5) D
6) C
7) A
8) B
9) D 10) B
11) A
12) C
13) D
14) C
15) C
16) B
17) C
18) B
19) A
20) A
21) C
22) C
23) B
24) B
25) A
26) B
27) B
28) A
29) C
30) D

2 Бөлім

(C) тапсырма (C1)

(1) Қала мәдениеті деп - үлкен дамыған инфрақұрылымды 1-2 шаршы км жердегі ғимараттар емес керісінше халық тұрған үйлерінің жоғары орналасқан жері.

(2) 1) қала да қала маңына қарағанда ~~[illegible]~~ жер үй тұрғындары аз.
2) ойын, сауда - саттық ғимараттарының қала маңында аз кездесу.
3) экологиялық таза ауа мен атмосфераның пасқа.
4) авто-жол жердің қала да қат шоғырлануы

1 Бөлім.

(C2)

3) Мен қала мәдениеті деп жолдың тығыз, сапалы, өнеркәсіптері шоғырланған жерді қала мәдениеті деп білуді сұраймын.
Ал қала деп тұрғын саны үлкен, адамның қажеттіліктерін қамтамасыз ететін сапалы шоғырланған, өнеркәсіптері жақсы жерді білгенді сұраймын.

(4) Астана, Алматы.
1ф- жоғарғы оқу орындарының басқа сапада болуы.
2ф- қалайша адамның ұлттық жағдайларының жасалуы

(5) Атырау облысы

(6) Маңғыстау
1ф- жаңаөзен оқиғасы
2ф- қалайша жаңалықтардың жаңасуы

(7) Ол менің бала кезімде.
Себебі: барлық жағдайда мүмкіндікпен дамып, көркейіп келе жатқан қала.

ҚАЗАҚСТАН РЕСПУБЛИКАСЫ
ОҚУ-АҒАРТУ МИНИСТРЛІГІНІҢ
"ДАРЫН" РЕСПУБЛИКАЛЫҚ ҒЫЛЫМИ-ПРАКТИКАЛЫҚ ОРТАЛЫҒЫ"
РЕСПУБЛИКАЛЫҚ МЕМЛЕКЕТТІК ҚАЗЫНАЛЫҚ КӘСІПОРНЫ

2 Нұсқа

А

1. Тақырып
2. Гриз желдерінің арқасында басқаша қозғалады
3.
   3.1 – төмендейді
   3.2 – кеңейеді
   3.3 – көбейеді
   3.4 – төмендейді
   3.5 – бауы
   3.6 – аз
   3.7 – құрлықтан мұхитқа
   3.8 – көтеріледі
   3.9 – жоғары
   3.9 – төмен
   3.10 – мұхит
   3.11 – мұхиттан – құрлыққа
4. қосым
5. Гриз

Геморология.

В4 Сөзбен
8) фрязма-жылжымалы әсер.
9) ылғалдың өзгеруі, химиялық пр.
10) 1 – климат 2 – экологиялық із. адам.
11) егер әрдайым ылғалдың қарта өзгерп тұрақсыздық болса ол ол мұздай жер бедерінің сондықтан тау бау жиілігін арттырады.

В Геморология.

В1 Сөзбен.
1) шыңдар
2) тау
3) адамдардың қарулануы мақсатта қолданылуы.
4) тиімсіз жер стед

В2 Сөзбен.
5) Созылмалы
6) табиғи экологиялық тапшы

В3.
7) экологиялы ① физикалық ② ылғалдың

ҚАЗАҚСТАН РЕСПУБЛИКАСЫ
ОҚУ-АҒАРТУ МИНИСТРЛІГІНІҢ
"ДАРЫН" РЕСПУБЛИКАЛЫҚ ҒЫЛЫМИ-ПРАКТИКАЛЫҚ ОРТАЛЫҒЫ
РЕСПУБЛИКАЛЫҚ МЕМЛЕКЕТТІК ҚАЗЫНАЛЫҚ КӘСІПОРНЫ

1) A 2) A 3) B 4) A 5) A 6) C 7) B 8) A 9) C 10) C 11) A 12) D 13) A 14) D 15) A 16) D 17) A 18) C 19) A 20) D 21) C 22) C 23) C 24) C 25) D 26) D 27) D 28) A 29) C 30) C

ЗАДАНИЕ A: 1) выше. 2) _ . 3 - 3.1 - повышается; 3.2 расширяется; 3.3 увеличивается; 3.4 опускаться; 3.5 медленнее; 3.6 меньше; 3.7 от океана; 3.8 повышается; 3.9 высокого; 3.9 низкого; 3.10 суши; 3.11 от океана 4) Давление. 5) Муссон

ЗАДАНИЕ B: 1) Равнины (холмы - плоскогорья). 2) _ . 3) _ . 4) Образование котловины - антропогенное влияние 5) Горы. 6) Движение в земной коре - столкновение литосферных плит, давление магмы. 7) Сход горных массивов, осадочный слой земли поверхн - за счет упадка уровня воды. 8) Сход горных пород, 9) Эрозия, 10) Давление магмы, движение литосферных плит. 11) _ .

Задание C: 1) Пригород - участок территории находящийся вблизи основного города. 2) У города больше % урбанизации, он более загрязнен, преобладающая деятельность - промышленность (у пригорода - сельское хозяйство.

ҚАЗАҚСТАН РЕСПУБЛИКАСЫ
ОҚУ-АҒАРТУ МИНИСТРЛІГІНІҢ
"ДАРЫН" РЕСПУБЛИКАЛЫҚ ҒЫЛЫМИ-ПРАКТИКАЛЫҚ ОРТАЛЫҒЫ"
РЕСПУБЛИКАЛЫҚ МЕМЛЕКЕТТІК ҚАЗЫНАЛЫҚ КӘСІПОРНЫ

3) СКО, ЗКО. 4) АЛМАТЫ. 7) Высокий уровень образования, наличие рабочих мест. 5) ЮКО 6) Урджар низкое развитие/почемы МАЛ города, отсутствие рабочих мест.
1) Да

ҚАЗАҚСТАН РЕСПУБЛИКАСЫ
ОҚУ-АҒАРТУ МИНИСТРЛІГІНІҢ
"ДАРЫН" РЕСПУБЛИКАЛЫҚ ҒЫЛЫМИ-ПРАКТИКАЛЫҚ ОРТАЛЫҒЫ"
РЕСПУБЛИКАЛЫҚ МЕМЛЕКЕТТІК ҚАЗЫНАЛЫҚ КӘСІПОРНЫ

1 A; 2A; 3B; 4A; 5D; 6C; 7B; 8A; 9C; 10C; 11A; 12C/D; 13A
14D; 15A/D/C; 16D; 17A; 18C/D/A; 19A; 20D; 21C; 22C; 23C
24C; 25D; 26 18; 27D; 28A; 29C; 30C

А 1 Выше; 2 Бриз; 3/1 - повыш. 3/2 расшир; 3/3 увел; 3/4 отрек; 3/5 ~~больше~~ мест.; 3/6 ~~больше~~ меньше; 3/7 от океана, 3/8 повыш; 3/9 восх. 3/9 к низк.; 3/10 сужен, 3/11 от океан
4 мет. эн. дмед. ветра - давление; 5 Бриз Муссон

Б 1 равнинный (холмы - плоскогорье)
2 3. ~~[illegible]~~ 4. Осушение
5 горы вд. тект. плит, дв. матер
7 Эрозия - сход горных пород; выветривание - е гор
8. Сход горн. м; 9 Эрозия; 10 Давление; дв. в земк
11

С 1. Пригород - участок тер-рии значит, меньше чем город, тоже наход вблизи от осн.
2 Город - фомы % урбанизации, боле загр. атмосф. воздуха (за счет промыш - пробл. делят), пригор - сельскохоз. делят.
3 Шымкент, Аст, Алматы - чев; Вост.
4 Алматы (рабоч. места - отл; разв. город - потенц)
5 Точка з. б (1 плохое соот экологии, 2 отн. разв)
7. Да

ҚАЗАҚСТАН РЕСПУБЛИКАСЫ
ОҚУ-АҒАРТУ МИНИСТРЛІГІНІҢ
"ДАРЫН" РЕСПУБЛИКАЛЫҚ ҒЫЛЫМИ-ПРАКТИКАЛЫҚ ОРТАЛЫҒЫ"
РЕСПУБЛИКАЛЫҚ МЕМЛЕКЕТТІК ҚАЗЫНАЛЫҚ КӘСІПОРНЫ

1 бөлім.

1B	4A	7C	10C	13B	16B	19A	22D	25A	28D
2A	5D	8D	11B	14B	17C	20C	23C	26D	29D
3C	6C	9D	12C	15A	18A	21C	24D	27B	30A.

2 бөлім.

(A тапсырмасы)

1. Бұл тәуелсіз емес байланысты. Яғни, бұлт пен. Күндіз бұлттарды ауа температурасы төмен болады, ал ылғал көп болады. Кешке ылғал жиналып, бұлтқа сынды болады.
Ал бұлтқа көп күндіз төмен болады.

2. Тәуелсіз орналасады

3. 3.1) көтеріледі ; 3.2) кеңейеді ; 3.3) көбейеді ; 3.4) көтеріле ; 3.5) басқа ; 3.6) аз ; 3.7) ылғалдан ауаға
3.8) көтеріледі ; 3.9) төмендейді. 3.10) бұлтқа ; 3.11) бұлттан ылғалға.

4. Температура, ауа қысымы, ауа массаларының қозғалысы.

5. Бұлт пен атмосфера.

(B тапсырмасы)

1. Осы
2. шөгінді.
3. тоқтаған эрозиясы
4. үйілу/қозу үдерісі
5. Қалдық
6. Тектоникалық қозғалыстар нәтижесінде платформаның бір бөлігінің көтерілуі.
7. Бұрынғы өнірасіті фон
8. Жара
9. Суэрозиясы не үйілу.
10. Тау белшектерінің бір-бірінен бөлініп, атмосфераға, сол фон осы болып қалуы
11.

ҚАЗАҚСТАН РЕСПУБЛИКАСЫ
ОҚУ-АҒАРТУ МИНИСТРЛІГІНІҢ
"ДАРЫН" РЕСПУБЛИКАЛЫҚ ҒЫЛЫМИ-ПРАКТИКАЛЫҚ ОРТАЛЫҒЫ"
РЕСПУБЛИКАЛЫҚ МЕМЛЕКЕТТІК ҚАЗЫНАЛЫҚ КӘСІПОРНЫ

2 бөлім.

(С тапсырмасы)

1. Орнымдер

2. Қала-ақжол ол өзде цехтар, өнеркәсіп, шаруашылықтың негізгі ошағы. Ол қала маңы(пригород) онар қалаға көшемші(сервістер) рөлін атқарады, бұл 1-ші алгоритмнің.

Қала іші экономиканың сапасы төмен болады(ауа, топырақ ластануы), ал қала маңы экономиканың сапасы тәмірек болады - бұл 2-ші алгоритмнің.

Қала ішінде экономиканың көшем(аурухана, білім орталықтары, т.б) көбірек болады, қала маңында тек санаулы ғана - бұл - 3-ші алгоритмнің

Қала ішінде тұтынушы нарығы тез өсіп кеді, ал қала маңына баяу келеді - бұл 4-ші ~~[illegible]~~ алгоритмнің.

3. Екеуі де экономиканың тұрғыда болсын онда осындай критерийлер / мамандандыру саласы бойынша, ауылы, даму деңгейі бойынша, т.б. Және оны экономикалық белгілер бойынша топтастыруға болады (Қиарлық белгісі сияқты)

4. Тарихи ауданы бойынша ірі ол үлкен агломерация. Жұмысқа қалтыр жақын, білім орталықтарының көп болуы, ыңғайлы климат. Басы өнеркәсіпті аудандардың бірі.

5. Көбіне Солтүстік облыстар

6. Қостанай. Жұмысқа бұл жерде Ресейдің кеңейтіп экспортқа тұрғындарға ұсынады. Даму деңгейі төмен, қазақ ұлтының аз шоғырлануы. Инвестициялық тарту мүмкіндігі төмен болуы, тарихи-мәдени шоғырының болмауы. Адамдардың эндемикалық аурулары көп шалдығуы.

7. Ол бола алады. Қарағанды бұл екі орталық бар агломерация (Қарағанды + Теміртау). Қарағандыда қала халық саны 96% жоғары. Және көмір қоры бойынша 1-орын алады. Экспорттамады. Негізгі экономиканың орталығы болып табылады. Екеуінде Қарағанды мен Теміртау қосылса анса, бұл Қазақстандағы үлкен мегаполис болары анық. Ме бұл жерде жұмысқа қатысуы тиіс, Қазақстанның орталығында орналасқандықтан транзиттік және экономикалық тұрғыда қолайлы (экономика астана деп санауға болады)

ҚАЗАҚСТАН РЕСПУБЛИКАСЫ
ОҚУ-АҒАРТУ МИНИСТРЛІГІНІҢ
"ДАРЫН" РЕСПУБЛИКАЛЫҚ ҒЫЛЫМИ-ПРАКТИКАЛЫҚ ОРТАЛЫҒЫ"
РЕСПУБЛИКАЛЫҚ МЕМЛЕКЕТТІК ҚАЗЫНАЛЫҚ КӘСІПОРНЫ

Секция 1

1) A 2) B 3) B 4) C 5) A 6) D 7) C 8) A 9) A
10) B 11) D 12) D 13) B 14) ~~D~~C 15) C 16) A 17) B 18) A
19) B 20) A 21) C 22) C 23) D 24) D 25) A 26) B 27) B
28) C 29) C 30) B

Задание А „Местный ветер"

1. Температура воздуха над сушей будет выше

2. –

3. ~~3.1 – выше. 3.2 – сухой и разреженн. 3.3 – больше. 3.4 – поднимается. 3.5 – над океаном объём плотность. 3.6 – выше. 3.7. в сторону суши~~

3.1 – повышается 3.2 – расширяется 3.3. – увеличивается 3.4 – подниматься 3.5 – медленнее 3.6 – больше 3.7 – от океана к суши

4. ~~Ветер дует потому, что деревья качаются~~

Источником энергии для движения ветра является разница температур воздушных масс. В следствие этого – разница плотности.

5. Бриз

Задание В „Геоморфология" 1 – 2 – 3 – выветривание 4 – 5 – хребет 6 – 7 – возвышенность искусственная, отсутствует растительность, грунт. 8 – 9 – почвенная эрозия 10 подмывание грунтовыми водами, сейсмическая активность 11. потепление → таяние снегов на вершинах гор → → талые воды – реки → подмывание грунта

Задание С „Урбанизация в Казахстане 1 – населённый пункт близ города. 2. Различие инфраструктуры, плотности населения, видов деятельности, уровень качества жизни. 3. Юг, юго-запад 4. Алматы. Благоприятный климат, денежный потенциал, положение близ границ с др. странами 5. Северный и центральный Казахстан. 6 Павлодар. 7. низкий уровень жизни; репатриация. 7. – нет.

ҚАЗАҚСТАН РЕСПУБЛИКАСЫ
ОҚУ-АҒАРТУ МИНИСТРЛІГІНІҢ
"ДАРЫН" РЕСПУБЛИКАЛЫҚ ҒЫЛЫМИ-ПРАКТИКАЛЫҚ ОРТАЛЫҒЫ"
РЕСПУБЛИКАЛЫҚ МЕМЛЕКЕТТІК ҚАЗЫНАЛЫҚ КӘСІПОРНЫ

Секция 1 1) A 2) B 3) B 4) C 5) A 6) D 7) C
8) A 9) A 10) B 11) B 12) D 13) B 14) C 15) C 16) A
17) B 18) A 19) B 20) A 21) C 22) C 23) D 24) D 25) A
26) B 27) B 28) C 29) C 30) B

Задание А „Местный ветер"

1 Температура воздуха над сушей будет выше

2 –

3. 3.1 – повышается 3.2 – расширяется 3.3 – увеличивается
3.4 – поднимается 3.5 – медленнее 3.6 – больше 3.7 от океана к суше

4. Источником энергии для движения ветра является разница температур воздушных масс. В следствие этого – разницы плотности

5. Бриз

Задание В „Геоморфология 1 – 2 – 3 ~~вывотры~~ 4 – 5 – хребет 6 –
7 – искусственная возвышенность, отсутствие растительности, грунт.
8 – 9 – почвенная эрозия 10. подмывание грунтовыми водами, сейсмическая активность 11 накопление → таяние снегов на вершинах гор → талые воды – ручьи → подмывание грунта

Задание С „Урбанизация в Казахстане" 1 – населённый пункт близ города
2. Размеры инфраструктуры, плотности населения, видов деятельности населения, уровень качества жизни. 3. Юг-запад, юг. 4. Алматы
Благоприятный климат, денежный потенциал, положение близ границ с „соседями" 5. Северный и центральный Казахстан. с. Павлодар
6 низкий уровень жизни; репатриация. 7 – нет

ҚАЗАҚСТАН РЕСПУБЛИКАСЫ
ОҚУ-АҒАРТУ МИНИСТРЛІГІНІҢ
"ДАРЫН" РЕСПУБЛИКАЛЫҚ ҒЫЛЫМИ-ПРАКТИКАЛЫҚ ОРТАЛЫҒЫ"
РЕСПУБЛИКАЛЫҚ МЕМЛЕКЕТТІК ҚАЗЫНАЛЫҚ КӘСІПОРНЫ

1.A 2.B 3.C 4.C 5.D 6.B 7.A 8.D 9.C 10.B 11.B 12.D 13.D 14.D 15.C 16.A 17.B 18.B 19.D 20.A
21.A 22.B 23.C 24.D 25.A 26.B 27.B 28.A 29.D 30.B

Задание А.

1. выше

2. Суша нагревается медленно. нагревается воздух, а вода очень медленно нагревается.

3. (3.1) – повышается

(3.2) – снижается

(3.3) – уменьшается

(3.4) – увеличивается

(3.5) – быстрее

(3.6) – меньше

(3.7) – от выше к суше

(3.8) – понижается

(3.9) – низкого

(3.8) – высокого

(3.10) – сушей

(3.11) – от суши к океану

4. молекулы воздуха

5. ледяной ветер.

Задание В.

Схема В1. Одна реакция 1.

1. Кислород
2. песок / глина
3. дождь
4. дождь

Схема В2. Одна реакция 2 и 3.

5. газ
6. Испаряется

ҚАЗАҚСТАН РЕСПУБЛИКАСЫ
ОҚУ-АҒАРТУ МИНИСТРЛІГІНІҢ
"ДАРЫН" РЕСПУБЛИКАЛЫҚ ҒЫЛЫМИ-ПРАКТИКАЛЫҚ ОРТАЛЫҒЫ"
РЕСПУБЛИКАЛЫҚ МЕМЛЕКЕТТІК ҚАЗЫНАЛЫҚ КӘСІПОРНЫ

Схема В3. радиус реки 2.

7. Кислотные дожди, разрушение гор.

схема В4, радиус реки 4.

8. Шлюз, плотина, грязь, дожди,

9. отходы

10. дождь, землетрясение

Задание С.

схема С1.

1. Меридиан через внутри или около города.

2. 1. Расстояние
2. Местность
3. Товары/продукт
4. Территория

схема С2.

3. –

4. 1. Местность
2. инфраструктура

5. труд

6. Инфляция, безработица

7. Нет

ҚАЗАҚСТАН РЕСПУБЛИКАСЫ
ОҚУ-АҒАРТУ МИНИСТРЛІГІНІҢ
"ДАРЫН" РЕСПУБЛИКАЛЫҚ ҒЫЛЫМИ-ПРАКТИКАЛЫҚ ОРТАЛЫҒЫ"
РЕСПУБЛИКАЛЫҚ МЕМЛЕКЕТТІК ҚАЗЫНАЛЫҚ КӘСІПОРНЫ

1) B
2) A
3) B
4) C
5) A
6) B
7) D
8) A
9) A
10) A
11) C
12) C
13) D
14) A
15) B
16) D
17) B
18) A
19) B
20) D
21) C
22) B
23) B
24) A
25) C
26) D
27) D
28) D
29) C
30) B

Задание А. „Местный ветер"

1) выше

2)

3) 3.1) повышается
3.2) расширяется
3.3) увеличивается
3.4) подниматься
3.5) быстрее
3.6) больше
3.7) от океана к суше
3.8) понижается

ҚАЗАҚСТАН РЕСПУБЛИКАСЫ
ОҚУ-АҒАРТУ МИНИСТРЛІГІНІҢ
"ДАРЫН" РЕСПУБЛИКАЛЫҚ ҒЫЛЫМИ-ПРАКТИКАЛЫҚ ОРТАЛЫҒЫ"
РЕСПУБЛИКАЛЫҚ МЕМЛЕКЕТТІК ҚАЗЫНАЛЫҚ КӘСІПОРНЫ

3.9) высокого - низкого

3.10) океаном

3.11) от суши к океану

4)

5)

Задание С. „Урбанизация в Казахстане"

1)

2) 1. Пригороду характерны плотные жилищные районы
2. В городах располагаются деловые центры
3. Пригород к городу является новообразованием
4. Городской район - административный центр

3) Южный, юго-восточный, юго-западный районы.

4) Астана
1. Столица и город республиканского значения.
2. Активное развитие инфраструктуры города.

5) Восточный Казахстан, Северный Казахстан

6) Риддер
1. Отток молодежи
2.

7) Да, может.

ҚАЗАҚСТАН РЕСПУБЛИКАСЫ
ОҚУ-АҒАРТУ МИНИСТРЛІГІНІҢ
"ДАРЫН" РЕСПУБЛИКАЛЫҚ ҒЫЛЫМИ-ПРАКТИКАЛЫҚ ОРТАЛЫҒЫ"
РЕСПУБЛИКАЛЫҚ МЕМЛЕКЕТТІК ҚАЗЫНАЛЫҚ КӘСІПОРНЫ

1) A
2) B
3) A
4) C
5) D
6) C
7) B
8) A
9) A
10) C
11) C
12) C
13) A
14) A
15) A
16) A
17) C
18) A
19) A
20) A
21) C
22) C
23) B
24) C
25) A
26) C
27) B
28) C
29) A
30) B

Задание А.

1. Выше
2. Поглощение солнечной радиации
3.1 - повышается
3.2 - снижается
3.3 - уменьшается
3.4 - опускаться
3.5 - медленнее
3.6 - меньше
3.7 - от океана к суше
3.8 - повышается
3.9 - низкого, высокого
3.10 - сушей
3.11 - от суши к океану
4. Разница в атмосферном давлении между участками
5. Бриз

Задание В

1. Овраг
2. Песчаник, песок
3. Ветровая
4. Оседание
5. Горы
6. При столкновении тектонических плит

ҚАЗАҚСТАН РЕСПУБЛИКАСЫ
ОҚУ-АҒАРТУ МИНИСТРЛІГІНІҢ
"ДАРЫН" РЕСПУБЛИКАЛЫҚ ҒЫЛЫМИ-ПРАКТИКАЛЫҚ ОРТАЛЫҒЫ"
РЕСПУБЛИКАЛЫҚ МЕМЛЕКЕТТІК ҚАЗЫНАЛЫҚ КӘСІПОРНЫ

В.3

7. Равнина Осадочное происхождение. Высохшее море, ветровая эрозия

8. –

9. Эрозия

10. Антропогенный фактор

11.

1 Задание С

1) Маленькие по площади города, находящиеся у города большей экономической значимости
Пример городского типа.

2) Городские районы имеют большую экономическую значимость, а пригороды меньшую

2) Население в городских районах больше, чем в пригородах

3) Городские районы более развиты

4.

3) В южных регионах

4) Алматы

1) Мегаполис => большая внутренняя иммиграция в поисе работы, университетов

2) Большая рождаемость из-за традиционного типа воспроизводства населения

5) Восточный Казахстан

6) Семей

1) Низкие заработные платы 2) Плохая экология

7) Да, может. Большой город по площади, хорошая экономика города

Маленький город => 3) выбора меньше

ҚАЗАҚСТАН РЕСПУБЛИКАСЫ
ОҚУ-АҒАРТУ МИНИСТРЛІГІНІҢ
"ДАРЫН" РЕСПУБЛИКАЛЫҚ ҒЫЛЫМИ-ПРАКТИКАЛЫҚ ОРТАЛЫҒЫ"
РЕСПУБЛИКАЛЫҚ МЕМЛЕКЕТТІК ҚАЗЫНАЛЫҚ КӘСІПОРНЫ

1) В 11) В 21) В
2) А 12) С 22) В
3) С 13) Д 23) В
4) С 14) Д 24) С
5) Д 15) А 25) С
6) А 16) С 26) С
7) В 17) А 27) Д
8) А 18) Д 28) А
9) В 19) В 29) С
10) С 20) С 30) В

Задание В

В1.
1) полупустыня
2) песок.
4) Из-за выветривание.

В2.
5) горная
6) Из-за изменении участков земли

В3.
7) Произошла за счет осыпания горных пород

В4. 8) Вымывание и обвалывание

Задание А
1) Будет выше.
3) 3.1 - повышается.
3.2 - сжимается 3.3 - уменьшается
3.4 - опускаться 3.5 - медленее
3.6. - меньше 3.7 - от океана к суши.
3.8 - повышается 3.9 высокого - низкого
3.10 - сушей 3.11 от суши к океану.
4) Происходит изменения давления. Плотность воздуха изменяется
5) Океанический.

Задание С.
С1. 1)
2)

С2. 3) На западе и юге
4) Чымкент
5) В восточном и на севере страны, центр населения
6) Алмата, большой отток
7) Могем

ҚАЗАҚСТАН РЕСПУБЛИКАСЫ
ОҚУ-АҒАРТУ МИНИСТРЛІГІНІҢ
"ДАРЫН" РЕСПУБЛИКАЛЫҚ ҒЫЛЫМИ-ПРАКТИКАЛЫҚ ОРТАЛЫҒЫ"
РЕСПУБЛИКАЛЫҚ МЕМЛЕКЕТТІК ҚАЗЫНАЛЫҚ КӘСІПОРНЫ

1) B
2) A
3) C*
4) C
5) D
6) A
7) B
8) A
9) B
10) C

11) B
12) C
13) D
14) D
15) A
16) C
17) A
18) D
19) B
20) C

21) B
22) B
23) B
24) C
25) C
26) C
27) D
28) A
29) C
30) B

Задание B

B1. 1) ~~равнина~~ полуостровная
2) песок
3) -
4) выветривание.

B2. 5) ~~равнина~~ горная
6) Из-за изменения земли участков.

B3. 7) Произошли землетрясения горных пород.

B4. 8) Обвалывание и вымывание.
9)
10)
11)

Задание A

1) Будет выше.
3) 3.1. - повышается.
3.2 - снижается
3.3 - уменьшается
3.4: опускаться
3.5 - медленнее
3.6 - меньше. 3.7 - от океана к суши.
3.8 - повышается 3.9 - высокого низкого
3.10 - сушей 3.11 - от суши
2) - давления.
4) Плотность воздуха изменяется. Происходит изменение
5) Океанический.

Задание C.

C1. 1)
2)

C2 3) На западе и юге.
4) Изменен.
5) В восточном центре и на севере страны.
6)
7)

ҚАЗАҚСТАН РЕСПУБЛИКАСЫ
ОҚУ-АҒАРТУ МИНИСТРЛІГІНІҢ
"ДАРЫН" РЕСПУБЛИКАЛЫҚ ҒЫЛЫМИ-ПРАКТИКАЛЫҚ ОРТАЛЫҒЫ"
РЕСПУБЛИКАЛЫҚ МЕМЛЕКЕТТІК ҚАЗЫНАЛЫҚ КӘСІПОРНЫ

1.

1) B	6) D	11) A	16) C	21) C	26) A
2) A	7) A	12) D	17) A	22) B	27) D
3) A	8) A	13) D	18) D	23) D	28) A
4) A	9) A	14) D	19) B	24) B	29) C
5) D	10) C	15) B	20) A	25) A	30) D

A.

1) выше

2) смена атмосферного давления

3) 3.1 повышается

3.2 расширяется

3.3 увеличивается

3.4 поднимается

3.5 медленнее

3.6 больше.

3.7 от океана к суше

3.8 повышается

3.9 низкого – высокого

3.10 сушей

3.11 от суши к океану.

4) смена атмосферного давления

5) бриз

B.

B1. 1) наносы

2) песчаник

3) выветривание

4) уменьшения растительности

B2. 5) сель.

6) вымывание рекой

B3. 7) почва с камнями (щебенка) и наличие верхнего рельефа, с большим содержанием глины или грязи.

B4. 8) сель.

9) оползень

10) большое количество выпавших осадков и слабая корневая система растений

ҚАЗАҚСТАН РЕСПУБЛИКАСЫ
ОҚУ-АҒАРТУ МИНИСТРЛІГІНІҢ
"ДАРЫН" РЕСПУБЛИКАЛЫҚ ҒЫЛЫМИ-ПРАКТИКАЛЫҚ ОРТАЛЫҒЫ"
РЕСПУБЛИКАЛЫҚ МЕМЛЕКЕТТІК ҚАЗЫНАЛЫҚ КӘСІПОРНЫ

B 4.

11) из-за повышения температуры и количества осадков, среда обитания станет насыщенной влажным воздухом, будет обилие осадков, которые вызовут эрозию почв, а также выпадение и оползни.

C.

C1. 1) пригород - около городская местность, отдаленная от экономических районов, с малым уровнем градостроения.

2) 1. в пригороде низкий уровень градостроения
2. низкая плотность населения
3. отдалены от экономических центров
4. более озеленён.

C2. 3) В южных и юго-западных (приоритетная ненужность)

4) Астана
1. главный экономический центр. 3. более высокий уровень жизни.
2. приток студентов и людей из других областей/стран.

5) северный Казахстан., Центральный Казахстан.

6) Караганда.
1. плохая экология
2. отток русского населения в Россию.

7) мет. низкий уровень развития промышленности, жизни и экологии.

ҚАЗАҚСТАН РЕСПУБЛИКАСЫ
ОҚУ-АҒАРТУ МИНИСТРЛІГІНІҢ
"ДАРЫН" РЕСПУБЛИКАЛЫҚ ҒЫЛЫМИ-ПРАКТИКАЛЫҚ ОРТАЛЫҒЫ"
РЕСПУБЛИКАЛЫҚ МЕМЛЕКЕТТІК ҚАЗЫНАЛЫҚ КӘСІПОРНЫ

1.C	11.A	21.C
2.A	12.D	22.C
3.C	13.B	23.B
4.D	14.A	24.B
5.D	15.A	25.A
6.B	16.A	26.A
7.B	17.C	27.B
8.A	18.A	28.A
9.B	19.D	29.C
10.C	20.A	30.B

2-Бөлім

А-тапсырмасы

3) 3.1. көтеріледі; 3.2. кеңейеді; 3.3. көбейеді; 3.4. көтеріле; 3.5. бояу; 3.6. аз; мұхиттан құрлыққа; 3.8; төмендейді; 3.9; жоғары-төмен; 3.10. құрлық; 3.11. мұхиттан құрлыққа

1) жоғары болады.

4) ауа молекулаларының қозғалуы.

5) Бриз.

С-тапсырмасы

4) Алматы қаласы. 1) Мегаполис болуы; 2) Жаңадан кәсіпорындар ашылуына байланысты көбі адамдар жұмыс іздеуімен көшіп келеді.

5) Біздің салыстық-шоғыр аймағы.

7) Бола алады. Себебі, Қарағанды қаласында минералды ресурстарды өндіретін зауыттар көп болғандықтан, көбі адамдар жұмыс бабымен келеді.

6) Павлодар, қаласы; 1) жұмыс аз болғандықтан; 2) экологияның нашар болуы.

В-тапсырмасы

1). шұңғыма. 2) 3) құрғақшылық. 5) қарат; 6) жер сілкінісі немесе (ТМД) жер қыртысының қозғалуынан. 7) Зерттеп, ортаға түсіріп, 8) жоғарлау

ҚАЗАҚСТАН РЕСПУБЛИКАСЫ
ОҚУ-АҒАРТУ МИНИСТРЛІГІНІҢ
"ДАРЫН" РЕСПУБЛИКАЛЫҚ ҒЫЛЫМИ-ПРАКТИКАЛЫҚ ОРТАЛЫҒЫ"
РЕСПУБЛИКАЛЫҚ МЕМЛЕКЕТТІК ҚАЗЫНАЛЫҚ КӘСІПОРНЫ

1.C	11.A	21.C
2.A	12.D	22.C
3.C	13.B	23.B
4.D	14.A	24.B
5.D	15.A	25.A
6.B	17.C	26.A
7.B	18.A	27.B
8.A	19.D	28.A
9.B	16.A	29.C
10.C	20.A	30.A

A-тапсырмаса

1) жоғары болады.

3) 3.1. көтеріледі; 3.2. кеңейеді; 3.3. кобейеді; 3.4. көтеріле. 3.5. болау; 3.6. аз; 3.7. мұхиттан құрлыққа; 3.8. төмендейді; 3.9. оңтүстік-солтүстік; 3.10. құрлық; 3.11. мұхиттан құрлыққа.

4) ауа молекулаларының қозғалуы

5) бриз.

B-тапсырмаса

1) шөлдеме

3) құрғақшылықтан

5) қорат

6) жер қыртысының қозғалуынан

7) Ледашин оның ұзақ уақыт зерттетін білім алып. Одан кейін ғана жер қыртысының қозғалуы ма, әлде басқа мұхиттың жерінен пайда болды ма.

8) жаңартаудың атқылауынан пайда болған.

ҚАЗАҚСТАН РЕСПУБЛИКАСЫ
ОҚУ-АҒАРТУ МИНИСТРЛІГІНІҢ
"ДАРЫН" РЕСПУБЛИКАЛЫҚ ҒЫЛЫМИ-ПРАКТИКАЛЫҚ ОРТАЛЫҒЫ"
РЕСПУБЛИКАЛЫҚ МЕМЛЕКЕТТІК ҚАЗЫНАЛЫҚ КӘСІПОРНЫ

С-тапсырма

2) 1) Сауда орталықтарының болуы қалада; 2) Көп этажды ғимараттардың болуы; & 3)

4) Алматы қаласы; 1) Мегаполис болуы; 2) Көбі адамдар жұмыс іздеп барады, себебі, оса қалада жоғарылық жаңадан кәсіпорындар ашылады.

5) Еліміздің солтүстік-шығыс аймағы.

6) Павлодар қаласы; 1) жұмыс аз болғандықтан; 2) Жолдының нашар болуы.

7) Бола алады. Себебі, Қарағанды қаласында минералды ресурстарды өңдіретін зауыттар көп болғандықтан, көбі адамдар жұмысқа орналасу үшін келеді.

ҚАЗАҚСТАН РЕСПУБЛИКАСЫ
ОҚУ-АҒАРТУ МИНИСТРЛІГІНІҢ
"ДАРЫН" РЕСПУБЛИКАЛЫҚ ҒЫЛЫМИ-ПРАКТИКАЛЫҚ ОРТАЛЫҒЫ"
РЕСПУБЛИКАЛЫҚ МЕМЛЕКЕТТІК ҚАЗЫНАЛЫҚ КӘСІПОРНЫ

Тестовые задания:

1. B.
2. A.
3. B.
4. A.
5. D.
6. C.
7. C.
8. A.
9. D.
10. C.
11. C.
12. D.
13. A.
14. D.
15. C.
16. C.
17. B.
18. B.
19. C.
20. D.
21. D.
22. C.
23. D.
24. B.
25. A.
26. C.
27. C.
28. B.
29. C.
30. D.

Задание A:

1. Выше.
2. Конденсация.
3.1. Повышается.
3.2. Расширяется.
3.3. Увеличивается.
3.4. Поднимается.
3.5. Меленнее.
3.6. Больше.
3.7. От океана к суше.
3.8. Повышается.
3.9. Низкого/Высокого.
3.10. От суши к океану.
3.11. Океаном.
4. Океан.
5. Бриз.

Задание B:

B1) 1. Кратер.
2. Каменная.
3. Падение метеорита
4. Пропустила метеорит, обдула ветром.
B2) 5. Холм.
6. Путем стекания талой воды с гор выше.
B3) 7. Рассыпчатый пильный песок и остроугольные камни, недавно поломанные
B4) 8. Естественное.
9. Оползень.
10. Землетрясение, повышенные осадки.
11. Может размягчить породы.
12.

Задание C:

C1) 1. Окраина города.
2. В городе выше здания, более развита инфраструктура, больше людей, выше уровень жизни.
3. Юго-Восточных, Юго-Западных, Центральных.
4. Алмата.
5. Центральных, Северных.
6. Ташкент. (смерти, миграция).
7. Да.

ҚАЗАҚСТАН РЕСПУБЛИКАСЫ
ОҚУ-АҒАРТУ МИНИСТРЛІГІНІҢ
"ДАРЫН" РЕСПУБЛИКАЛЫҚ ҒЫЛЫМИ-ПРАКТИКАЛЫҚ ОРТАЛЫҒЫ"
РЕСПУБЛИКАЛЫҚ МЕМЛЕКЕТТІК ҚАЗЫНАЛЫҚ КӘСІПОРНЫ

Тестовые.

1. B.
2. A.
3. B.
4. A.
5. D.
6. C.
7. C.
8. A.
9. D.
10. C.
11. C.
12. D.
13. A.
14. D.
15. C.
16. C.
17. B.
18. B.
19. C.
20. D.
21. D.
22. C.
23. D.
24. B.
25. A.
26. C.
27. C.
28. B.
29. C.
30. D.

Задание А.

1. Выше.
2. Конденсация.
3.1. ~~Увеличивается~~ Повышается.
3.2. Расширяется.
3.3. Увеличивается.
3.4. Подниматься.
3.5. Медленнее.
3.6. Больше.
3.7. От океана к суше.
3.8. Повышается.
3.9. Низкого/Высокого.
3.10. Океаном.
3.11. От суши к океану.
4. Океан.
5. Бриз.

Задание В.

B1) 1. Кратер.
2. Камень
3. Падение метеорита.
4. Протустила метеорит.

B2) 5. Холм.
6. Путем стекания талой воды с гор выше.

B3) 7. Рассыпчатый пульный песок и остроугольные мелкие камни.

B4) 8. Естественное.
9. Оползень.
10. Землетрясение, повышенные осадки.
11. Может размягчить породы.

C1) 1. Окраина города.
2. В городе выше здания, Более развита инфраструкт., Больше людей, выше ур. жизн.

C2) 3. Южных, Центральных, Юго-Западных.
4. ~~Усть-Каменогорск.~~ Алмата.
5. Центральн. Северн.
6. Ташкент, смерть, миграция.
7. Да.
8.

ҚАЗАҚСТАН РЕСПУБЛИКАСЫ
ОҚУ-АҒАРТУ МИНИСТРЛІГІНІҢ
"ДАРЫН" РЕСПУБЛИКАЛЫҚ ҒЫЛЫМИ-ПРАКТИКАЛЫҚ ОРТАЛЫҒЫ"
РЕСПУБЛИКАЛЫҚ МЕМЛЕКЕТТІК ҚАЗЫНАЛЫҚ КӘСІПОРНЫ

1-бөлім.

1) A 2) B 3) C 4) C 5) D 6) C 7) B 8) A 9) B 10) D
11) C 12) D 13) A 14) D 15) C 16) A 17) C 18) D 19) B 20) D
21) C 22) B 23) C 24) D 25) C 26) C 27) A 28) C 29) B 30) C

2-бөлім.

A-тапсырма:

1) тәжірибе болады;
2) температура, ылғалдылық;
3)
3.1. көтеріледі; 3.2. созылады; 3.3. кеңейді; 3.4. төмендейді; 3.5. баяу; 3.6. аз;
3.7. ұшақтан құрылысқа; 3.8. төмендейді; 3.9. жоғары, төмен; 3.10. құрылыс; 3.11. ұшақтан құрылысқа.
4) Ауа
5) тұндыра жаңбыр, ылғалды жаңбыр.

B-тапсырма:

1) Дозом; 2) Құмды;
3) Мұнай экспорттау; 4) Зығыр, сабақ, минералды көп болғасын т/е оларды қайдану.

C-тапсырма.

1) Қара мағына - „ауым" деген мағына.
2) 1) экологиялық.
2) таза ауа.
3) мал шаруашылығы.
4) Африка:
1) болашақтағы тез көрсеткіш жағары.
2) Демографиялық саясат болмаған.
5) Ешкі обасы.
6) Мәселе: Басқа қалаға көшу т/е тұрғын ауыстырып көшу.
1) экологиялық.
2) ауа-райы.
9) Иа.

ҚАЗАҚСТАН РЕСПУБЛИКАСЫ
ОҚУ-АҒАРТУ МИНИСТРЛІГІНІҢ
"ДАРЫН" РЕСПУБЛИКАЛЫҚ ҒЫЛЫМИ-ПРАКТИКАЛЫҚ ОРТАЛЫҒЫ"
РЕСПУБЛИКАЛЫҚ МЕМЛЕКЕТТІК ҚАЗЫНАЛЫҚ КӘСІПОРНЫ

1-бөлім:

1) A 2) B 3) C 4) C 5) D 6) C 7) B 8) A 9) B 10) D
11) C 12) D 13) A 14) D 15) C 16) A 17) C 18) D 19) B 20) D
21) C 22) B 23) C 24) D 25) C 26) C 27) A 28) C 29) B 30) C

2-бөлім.

А-тапсырма:

1) төмендірек болады;
2) температура, ылғалдылық;
3)
3.1. көтеріледі; 3.2. сақталады; 3.3. кеңейеді; 3.4. төмендейді; 3.5. болуы; 3.6. аз; 3.7. мұзайтын құрылыққа; 3.8. төмендейді; 3.9. жазғы, төмен; 3.10. құрылық; 3.11. мұзайтын құрылыққа.
4) Ауа
5) тундра топ, ормандар топ.

В-тапсырма

1) Газ.
2) Қылды.
3) Шұлаң экспортты.
4) Зиян, себеп минералды көп болғосын тоқ ашарды қандану керек.

С-тапсырма.

1) Қала мағыз - деген термин „ауа" деген мағына.
2) 1) теңдесіздік
2) таза ауа.
3) мал шаруашылығы.
4) мектеп.
4) Дарын:
1) Балалардың ерте туылуға мағыз.
2) Демографиялық саясат болмауы.
5) Ұлттық ағылшын.
6) Мысалы: Басқа қалаға көшу немесе туылыс қарасының келуі.
1) теңдесіздік
2) ауа-райы.
7) Иә.

ҚАЗАҚСТАН РЕСПУБЛИКАСЫ
ОҚУ-АҒАРТУ МИНИСТРЛІГІНІҢ
"ДАРЫН" РЕСПУБЛИКАЛЫҚ ҒЫЛЫМИ-ПРАКТИКАЛЫҚ ОРТАЛЫҒЫ"
РЕСПУБЛИКАЛЫҚ МЕМЛЕКЕТТІК ҚАЗЫНАЛЫҚ КӘСІПОРНЫ

Тест

1 C	6 D	11 D	16 D	21 C	26 B
2 B	7 B	12 C	17 C	22 B	27 B
3 C	8 A	13 A	18 A	23 B	28 A
4 C	9 B	14 D	19 A	24 C	29 C
5 B	10 D	15 D	20 C	25 A	30 D

Задание А „Местный ветер"

1) Выше

2) Это происходит из-за того что вода постоянно в движении а земля нет.

3) 3.1 - повышается
3.2 - расширяется
3.3 - увеличивается
3.4 - поднимается
3.5 - медленее
3.6 - меньше
3.7 - от океана к суши
3.8 - понижается
3.9 - низкого / высокого
3.10 - сушой
3.11 - от суши к океану

4) Источником для движения ветра является температура воздуха и его давления.

5) Ветер дующий днем от моря к суши, а ночью от суши к морю называют бризом.

Задание В „Геоморфология"

B_1 1) Карьер,
2) Известняк, мела.
3) Водный, воздушный.
4) Каждый по нескольку вопросов.

B_2 5) горы, хребет
6) Образовано в результате столкновения литосферных плит.

ҚАЗАҚСТАН РЕСПУБЛИКАСЫ
ОҚУ-АҒАРТУ МИНИСТРЛІГІНІҢ
"ДАРЫН" РЕСПУБЛИКАЛЫҚ ҒЫЛЫМИ-ПРАКТИКАЛЫҚ ОРТАЛЫҒЫ
РЕСПУБЛИКАЛЫҚ МЕМЛЕКЕТТІК ҚАЗЫНАЛЫҚ КӘСІПОРНЫ

В3 7) Данная форма рельефа насыпь или полотно берег высохшей/обмелевшей реки. Образовавшаяся в результате человеческой деятельности (вывоз отходов)
8) Признаки этого является загрязненная мусором и отходами почти высохшая река.

В4 8) Рельеф имеет природное происхождение
9) Данный процесс/явление называют оползнем.
10) К образованию данного рельефа могли привести большие осадки, которые могут быть характерны для этого климатического пояса. Также образования могло быть отсыпкой земли из-за скопившейся влаги или из-за подземного источника воды. Также нельзя исключать что эти процессы ускорило землетрясение.
11) Глобальное изменение климата могут привести к увеличению частоты появления подобных форм рельефов.

Задание С „Урбанизация в Казахстане"

Схема 1 1) Пригород - жилой район находящийся вблизи какого-либо города.
2) В городе расположено большинство жилых офисов, предприятий, в городе встречаются большие здания. Пригород очень часто состоит из домов 2-3 этажа, и чаще всего развито сельское хозяйство.

Схема 2
3) Южный, Юго-Западный регионы.
4) Алматы - природный, социальный, экономический факторы.
5) Северный регион
6) Петропавловск, Зыряновск Не развитие промышленность, туризм.
7) Караганда может быть примером городской агломерации.

ҚАЗАҚСТАН РЕСПУБЛИКАСЫ
ОҚУ-АҒАРТУ МИНИСТРЛІГІНІҢ
"ДАРЫН" РЕСПУБЛИКАЛЫҚ ҒЫЛЫМИ-ПРАКТИКАЛЫҚ ОРТАЛЫҒЫ"
РЕСПУБЛИКАЛЫҚ МЕМЛЕКЕТТІК ҚАЗЫНАЛЫҚ КӘСІПОРНЫ

Секция 1. Тест.

1 C	6 D	11 D	16 D	21 C	26 D
2 B	7 B	12 C	17 C	22 B	27 B
3 C	8 A	13 A	18 A	23 B	28
4 C	9 B	14 D	19 A	24 C	29
5 B	10 D	15 C-D	20 C	25 A	30 D

Задание А „Местный ветер".

1) Выше.

2)

3). 3.1 - повышается.
3.2 - расширяется
3.3 - двигается
3.4 - поднимается
3.5 - медленее
3.6 - меньше
3.7 - от океана к суше.
3.8 - понижается.
3.9 - низкого давлення.
3.10 - сушей.
3.11 от суши к океану.

4) Источником для движения ветра является давление воздуха, его нагрев, и.

5) Ветер дует дующий от моря на сушу, а ночью от суши к морю называют бризом

Задание В „Геоморфология"

В1. 1) Карьер
2) Известняк, глина.
3) Водный, воздушный.
4)

В2) Б) - горы, хребет
В) - стойкое положение литосферных плит.

В3 2) Данная форма рельефа называется поймой берег высохшей или обесточенной реки. Образовавшаяся в результате человеческой деятельности. При этого является загрязнения мусором и отходами почти высох шая река.

ҚАЗАҚСТАН РЕСПУБЛИКАСЫ
ОҚУ-АҒАРТУ МИНИСТРЛІГІНІҢ
"ДАРЫН" РЕСПУБЛИКАЛЫҚ ҒЫЛЫМИ-ПРАКТИКАЛЫҚ ОРТАЛЫҒЫ
РЕСПУБЛИКАЛЫҚ МЕМЛЕКЕТТІК ҚАЗЫНАЛЫҚ КӘСІПОРНЫ

B4 1) Рельеф имеет природное происхождение.
2) Данный процесс идёт вместе с оползнем.
3) К образованию ~~на~~ данного рельефа могли привести большие осадки которые могут быть хорек перед для этого климатического пояса. Такие образования могло быть отмечены если данный участок вблизи или у-за подземного водного источника. Также нельзя исключать что этот процесс ускорило землетрясение.
4) Глобальные изменения климата могут привести к увеличению частоты появления подобных форм рельефов.

Задание С „Урбанизация в Казахстане"

Схема 1. 1) Пригород - тот который находится в черте города или города. Очень часто на территории пригорода не видется большая промышленность.
2) Город - развитая промышленность, место нахождения большинства офисов.
2 Пригород - небольшие дома, чаще всего развито сельское водяное земледелие.

Схема 2.
3) ~~Центральный, северный и восточный регион~~ Южный, Западный.
4) ~~Петропавловск, Караганда, Восточный~~, Алматы - природный и социальный факторы
5) Северный регион.
6) Петропавловск, Шымкент на самом в соседнюю страну. Потребность в промышленности
7) Караганда имеет тяжёлую промышленность городской агломерации

ҚАЗАҚСТАН РЕСПУБЛИКАСЫ
ОҚУ-АҒАРТУ МИНИСТРЛІГІНІҢ
"ДАРЫН" РЕСПУБЛИКАЛЫҚ ҒЫЛЫМИ-ПРАКТИКАЛЫҚ ОРТАЛЫҒЫ
РЕСПУБЛИКАЛЫҚ МЕМЛЕКЕТТІК ҚАЗЫНАЛЫҚ КӘСІПОРНЫ

1 бөлім.

1) g	11) b	21) c
2) a	12) c	22) c
3) c	13) b	23) a
4) c	14) g	24) g
5) g	15) a	25) a
6) c	16) a	26) c
7) c	17) c	27) b
8) a	18) b	28) c
9) c	19) a	29) g
10) c	20) g	30) g

2 бөлім.

1) Бұлтсыз ашық күнде құрлықтағы ауа температурасы мұхит үстіндегі ауа температурасынан өзгеше болады. Мұхит температурасы күндіз төмендеп болады.

2) Күндізгі және түнгі бриз.

3) Ауа газ қоспасынан тұрады. Күндіз бұлтсыз күнде, құрлықтағы ауа температурасы көтеріледі. Мұндай өзгерістермен ауа кеңейеді. Демек, ауа көлемі азаяды. Ауа көлемінің өзгеруі неғұрлым тығыз жүреді, сондықтан құрлықтағы ауа көтеріле бастайды.

Сонымен қатар, мұхиттың үстінде ұқсас өзгерістер орын алады, бірақ баяу болады - құрлыққа қарағанда көлем учаскедегі бірдей бөліктегі молекулалар саны артық. Екі учаскенің ауа тығыздығының тепе теңдігін қалпына келтіруге тырысатын ауа молекулалары мұхиттан құрлыққа қозғалады. Жел соғып бастайды.

Құрлықтағы ауа тығыздығындағы бұл өзгерістер атмосфераның қысымының өзгеруінен көрінеді. Құрлықтан жоғары қысым көтеріледі, сондықтан біз жел төмен қысым аймағынан жоғары қысым аймағына ауысады деп айтамыз.

Түнде құрлықта, мұхит та суиды, демек олардың үстіндегі

ҚАЗАҚСТАН РЕСПУБЛИКАСЫ
ОҚУ-АҒАРТУ МИНИСТРЛІГІНІҢ
"ДАРЫН" РЕСПУБЛИКАЛЫҚ ҒЫЛЫМИ-ПРАКТИКАЛЫҚ ОРТАЛЫҒЫ"
РЕСПУБЛИКАЛЫҚ МЕМЛЕКЕТТІК ҚАЗЫНАЛЫҚ КӘСІПОРНЫ

ауа да суиды. Анайда, құрлық үстінде бұл тезірек екен. Түнде жел құрлықтан мұхитқа қозғалады.

4) Ауа температурасының ауысуы.

5) Бриз, муссон.

В-тапсырмасы.

1) айық дөңгелек.

2)

3) Топырақ эрозиясы, жер эрозиясы.

4) Биосфера, көптеген жерін тиіпді. Мысалы: жануарлар өсімдікқоректі шөптерін азық етті

5) Қырат, айпат.

6) Таулардың соқтығысуынан пайда болады

7) Тауаралық рельеф деп айналайын. Біріншіден, ол таулар арасынд жатыр. Екіншіден, таулардың үйінінен пайда болған қиқырлықтастар, үйілген тау шыңыстары, топырақ бар.

8) Бұл мағынаның ашып, жинапып қалған жері.

9) Жанартау атқылауы

10) Жанартаудан ыстық магманың атқылауы. 1) Жер сілкінісі. 2) Хиппиялық жаңбыр.

11) Климат өзгерсе, барлығы өзгереді. Жан-жануар, өсімдік. Тақтамар қозғалып, соқтығысады. Содан эптурлі апаттарға әкеліп соғады.

С-тапсырмасы.

1) Қара маңы - қаманың шеті айналаты.

2) 1) Қамада этап үйлер көп.

2) Қара маңында небінесе жер үйлер қоныстанған.

3) Өлер-сыру принциптері эптурлі

ҚАЗАҚСТАН РЕСПУБЛИКАСЫ
ОҚУ-АҒАРТУ МИНИСТРЛІГІНІҢ
"ДАРЫН" РЕСПУБЛИКАЛЫҚ ҒЫЛЫМИ-ПРАКТИКАЛЫҚ ОРТАЛЫҒЫ"
РЕСПУБЛИКАЛЫҚ МЕМЛЕКЕТТІК ҚАЗЫНАЛЫҚ КӘСІПОРНЫ

4) Орналасу алғышарттарына байланысты тәбіғи көші-қон түрлері:
Этаж үйлерде өмір-сүру принциптері өзгереді. Мысалы: жер үйде үй жылы болу үшін от жағады. Ал этаж үйде центральное отопление. Жер үй этаж үйге қарағанда бағасы төмендеу. Сол себепті, менің ойымша екі жақтың тәбіғи көші-қон түрлері. (Бұл ой берілген фотосурет бойынша жаңа айтылған ой).

3) 1) Білім деңгейі бойынша
2) Өмір сүруге деген талпынысы бойынша.
3) Адамның құндылықтары бойынша

4) Мысалы: Алматы қаласы.
1) Урбандану. 2) Иммиграция.

5). Жезқазған, Петропавл, Қарағанды.

6) Мысалы: осы айтылған қалалар мазарда.
1 себеп: тау көрінісі таңы
2 себеп: АЭС таңы.

7). Қарағанды - қаланың агломерациясының үлкен бала алады.

ҚАЗАҚСТАН РЕСПУБЛИКАСЫ
ОҚУ-АҒАРТУ МИНИСТРЛІГІНІҢ
"ДАРЫН" РЕСПУБЛИКАЛЫҚ ҒЫЛЫМИ-ПРАКТИКАЛЫҚ ОРТАЛЫҒЫ"
РЕСПУБЛИКАЛЫҚ МЕМЛЕКЕТТІК ҚАЗЫНАЛЫҚ КӘСІПОРНЫ

1 бөлім.

1. A	11. D	21. C
2. B	12. C	22. C
3. C	13. B	23. B
4. D	14. C	24. B
5. C	15. A	25. A
6. D	16. B	26. C
7. B	17. C	27. B
8. B	18. D	28. B
9. B	19. A	29. C
10. C	20. A	30. D

2-бөлім. (A)

1. Құрылыста жоғарырақ болады
2.
3.1. (~~Жоғары б~~) көтеріледі
3.2. сығылады.
3.3. азаяды.
3.4. көтеріле
3.5. баяу
3.6. артық.
3.7. ыстықтан құрылысқа
3.8. көтеріледі.
3.9. жоғары – төмен.
3.10. ыстық
3.11. құрылыстан ыстыққа

4. Қысым.

5. Бриз. Яғни, күндізгі кезде жер ыстықтан құрылысқа қарағанда күндізгі бриз пайда болады. Ал түнде керісінше жер құрылыстан ыстыққа қарай соғып, түнгі бриз соғады.

ҚАЗАҚСТАН РЕСПУБЛИКАСЫ
ОҚУ-АҒАРТУ МИНИСТРЛІГІНІҢ
"ДАРЫН" РЕСПУБЛИКАЛЫҚ ҒЫЛЫМИ-ПРАКТИКАЛЫҚ ОРТАЛЫҒЫ"
РЕСПУБЛИКАЛЫҚ МЕМЛЕКЕТТІК ҚАЗЫНАЛЫҚ КӘСІПОРНЫ

2-бөлім. (В) тапс.

1. Ойыс.
2. Тау жыныстары
3. Жел эрозиясы
4.
5. Төбешік
6. Су тасқыны, антропогенді фактор (қазу, т.б.)
7. Суретте сел жүруі бейнеленген. Шығу тегін дәлелдеу үшін:
1) Қатты, қатып қалған болады.
2) Таудан төмен қарай жүруі
8. Сел жүру
9. Тау жынысы
10. 1) Қатты жоғын-шашын.
2) Топырақ пен тау жыныстарының босаңсуы, үгілуі.
11 Қазіргі таңда CO_2-нің көп мөлшерде бөлінуінен ауа температурасының, Жер бетінің, қышқылдың жыныдына әкеліп жатыр. Ол өз кезегінде сел жүрудің жиілігін арттырады. Жыныдан пайда болған жоғын-шашын, су тасқыны, т.б. сел жүру жиілігін арттырады.

С-тапсырмасы.

1. Қала маңы – қаланың бойындағы елді мекендер жиынтығы.
2. 1) Инфрақұрылымның нашар дамуы. Яғни, қала маңында көп жағдайда су, электр энергиясының жетіспеушілігі, т.б. мәселелер туындайды.
2) Ғимараттар. Қала ішінде көпқабатты ғимараттар саны көп, қала маңында көпқабатты емес. 1-2 қабатты ғимараттар саны аз.
3) Қала маңында кедей халықтың үлесі басым.
4)
3. Мен қала маңы мен елді мекен арасындағы шекараны ондағы тұрғындардың шаруашылығына қарай, тарихи қалыптасқан аумағы мен шаңданбаудың қарай сызар едім.
4. „Алматы" қаласы.
1) Оқу орындары мен бизнес орталықтарының көптігі.
2) Теңіз деңгейінің жоғары болуы мен инфрақұрылымның дамуы.

ҚАЗАҚСТАН РЕСПУБЛИКАСЫ
ОҚУ-АҒАРТУ МИНИСТРЛІГІНІҢ
"ДАРЫН" РЕСПУБЛИКАЛЫҚ ҒЫЛЫМИ-ПРАКТИКАЛЫҚ ОРТАЛЫҒЫ"
РЕСПУБЛИКАЛЫҚ МЕМЛЕКЕТТІК ҚАЗЫНАЛЫҚ КӘСІПОРНЫ

5. Еңбек сыйақысы.
6. Қостанай қаласы.
1) Инфрақұрылымның керекті деңгейде дамымауы.
2) Тұрғын үй құрылысының аздығы.

7. Бола алады. Себебі, Қарағанды қаласының маңында Теміртау, т.б. елді мекендер жақын орналасқан. Ол өз ауылына қосып ала алады.

ҚАЗАҚСТАН РЕСПУБЛИКАСЫ
ОҚУ-АҒАРТУ МИНИСТРЛІГІНІҢ
"ДАРЫН" РЕСПУБЛИКАЛЫҚ ҒЫЛЫМИ-ПРАКТИКАЛЫҚ ОРТАЛЫҒЫ"
РЕСПУБЛИКАЛЫҚ МЕМЛЕКЕТТІК ҚАЗЫНАЛЫҚ КӘСІПОРНЫ

Тестовые задания

I B
II B
III C
IV C
V C
VI C
VII B
VIII A
IX A
X C
XI D
XII B
XIII B
XIV C
XV D
XVI A
XVII B
XVIII A
XIX A
XX B
XXI C
XXII D
XXIII ? Фальклендские острова
XXIV B
XXV D
XXVI C
XXVII D
XXVIII D
XXIX D
XXX B

A) 1. Температура на суше будет больше.

2.

3.

3.1 повышается
3.2 расширяется
3.3 увеличивается.
3.4 поднимаются.
3.5 медленнее
3.6 больше
3.7 он суши
3.8. повышается
3.9 выпало в мировую.
3.10 над океаном.
3.11. он океана и суше.

4. Геденады давления?

5. мусон

ҚАЗАҚСТАН РЕСПУБЛИКАСЫ
ОҚУ-АҒАРТУ МИНИСТРЛІГІНІҢ
"ДАРЫН" РЕСПУБЛИКАЛЫҚ ҒЫЛЫМИ-ПРАКТИКАЛЫҚ ОРТАЛЫҒЫ"
РЕСПУБЛИКАЛЫҚ МЕМЛЕКЕТТІК ҚАЗЫНАЛЫҚ КӘСІПОРНЫ

B1) B4 В душе не знаю

1. Ущелье 8

2. Горная порода 9

3. 16

4. 11

B2.

5.

6 ~~из-за вулкан~~

7

C1. ~~[illegible]~~ застройка сёла города, а не в самом городе.

2. Городской район имеет более плотную застройку, из-за многоквартирных домов

Качество жизни в пригороде будет выше, из-за отдалённости от производств, магистралей, и прочих предметов.

Городские районы имеют более развитую инфраструктуру.

Городская застройка порядку безопаснее чем пригород, ~~в виде~~ при вулканизмах и стихийных бедствиях.

C2

3. На юге.

4. Чыйкент; Много корейского населения, пособия многодетным семьям.

ҚАЗАҚСТАН РЕСПУБЛИКАСЫ
ОҚУ-АҒАРТУ МИНИСТРЛІГІНІҢ
"ДАРЫН" РЕСПУБЛИКАЛЫҚ ҒЫЛЫМИ-ПРАКТИКАЛЫҚ ОРТАЛЫҒЫ"
РЕСПУБЛИКАЛЫҚ МЕМЛЕКЕТТІК ҚАЗЫНАЛЫҚ КӘСІПОРНЫ

5. На запад.

6. Алматы, Семипалатинск, победные высыхающего Аральского моря; опустынивание земель, отток населения на север, загрязнение водоёмов, последствия „Семипалатинска".

ҚАЗАҚСТАН РЕСПУБЛИКАСЫ
ОҚУ-АҒАРТУ МИНИСТРЛІГІНІҢ
"ДАРЫН" РЕСПУБЛИКАЛЫҚ ҒЫЛЫМИ-ПРАКТИКАЛЫҚ ОРТАЛЫҒЫ"
РЕСПУБЛИКАЛЫҚ МЕМЛЕКЕТТІК ҚАЗЫНАЛЫҚ КӘСІПОРНЫ

VKO VKO

Шифрды ұйымдастырушы толтырады
Шифр заполняется организатором

Балл

Қатысушының шешімдерін толтыруға арналған өріс / Поле для заполнения решений участника

Парақ / Страница № 1

1 B) Антарктида минимумы
2 A) Франция
3 B) 2
4. D) Субурбанизация
5 C) Ақмола
6. C) Танзания
7. A) Галицин
8. B) Шанартау ақпалауы
9. A) Шпицберген
10. D) 1сат 32мин
11 C) шанартау топырағы.
12. D) 70%
13. A) Саванна және Австралия мемлекеттері
14 D) Ресей
15 C) Орталық
16. A) Чегірі, Бетпақдала
17. D) Сұр топырақтағы сазды топырақ
18. D) минералды өнімдер.
19 A) Магний.
20 A) палиметалл кендері
21 D) Нидерланды
22. A) Испан
23. D) Фернанду-да-Норонья
24. B) Боливия, Тәжікстан, Словения
25. C) миллиметр.
26. C) 17
27. D) топографиалық.
28. D) Финляндия
29. C) Брюссель.
30. C) Экваториалды (Af)

Парақтың артқы жағын толтырмаңыз / Обратную сторону листа не заполнять

ҚАЗАҚСТАН РЕСПУБЛИКАСЫ
СҚУ-АҒАРТУ МИНИСТРЛІГІНІҢ
"ДАРЫН" РЕСПУБЛИКАЛЫҚ ҒЫЛЫМИ-ПРАКТИКАЛЫҚ ОРТАЛЫҒЫ"
РЕСПУБЛИКАЛЫҚ МЕМЛЕКЕТТІК ҚАЗЫНАЛЫҚ КӘСІПОРНЫ

1. жоғары болады.

3. (3.1) көтеріледі; (3.2) кеңейеді; (3.3) азаяды; (3.4) төмендей; (3.5) болу.
(3.6) артық; (3.7) мұхиттан құрлыққа; (3.8) төмендейді; (3.9) жоғары - төмен.
(3.10) мұхит; (3.11) мұхиттан құрлыққа.

4. Желдің қозғалыс энергия көзі — ауа температурасы.

5 Мысал жеті

В - тапсырмалары:

B_1

1. Таулы.
2. Оңтүстік

B_2

5. Таулы қорғаныс.
6. литосфералық тақтайлар қақтығысқан.

С тапсырмалары.

1. Қала маңы — Әрі қалалардың шет жағында орналасқан, адам аз шоғырланған аймақ.

2. 1) Қалада адам саны қала маңына қарағанда көбірек.
2) Қала қала маңына қарағанда күшірек дамыған.

4. Халық саны өсіп жатқан қала - Алматы.
1) Климат жақсы; 2) Қазіргі саяси жағдайлар.

5. Азайып барғандар — ШҚО аймағында.

6. Семей, Өскемен. 1. Жұмысшылардың 2. Климат, ауаны ластар.

7. Иа бола алады.

ҚАЗАҚСТАН РЕСПУБЛИКАСЫ
ОҚУ-АҒАРТУ МИНИСТРЛІГІНІҢ
"ДАРЫН" РЕСПУБЛИКАЛЫҚ ҒЫЛЫМИ-ПРАКТИКАЛЫҚ ОРТАЛЫҒЫ"
РЕСПУБЛИКАЛЫҚ МЕМЛЕКЕТТІК ҚАЗЫНАЛЫҚ КӘСІПОРНЫ

1.
2 B.
3 B
4 C
5. A
6. D
7. A
8 A
9. C
10 B
11. C
12 C.
13 B
14. D
15 C
16 A
17 D.
18 A
19 B.
20 A
21 C
22 C
23 B
24 D
25 D
26 C
27 D
28 D
29 B
30 B

Задание А.

1. выше 2 –

3.1. повышается.
3.2. расширяется.
3.3. увеличивается.
3.4. поднимаются
3.5. медленнее
3.6. меньше
3.7. об суши к океану
3.8. понижается
3.9. высокого / низкого.
3.10. суши
3.11. об. океана к суше

4. температура и давление

5. ориз.

ҚАЗАҚСТАН РЕСПУБЛИКАСЫ
ОҚУ-АҒАРТУ МИНИСТРЛІГІНІҢ
"ДАРЫН" РЕСПУБЛИКАЛЫҚ ҒЫЛЫМИ-ПРАКТИКАЛЫҚ ОРТАЛЫҒЫ"
РЕСПУБЛИКАЛЫҚ МЕМЛЕКЕТТІК ҚАЗЫНАЛЫҚ КӘСІПОРНЫ

Задание В

В1. 1. Овраг.

В2. 5. Насыпь

В3. 6. Обрушение горных пород

7. Эта форма рельефа состоит из небольших частей, отделенных горным породой.

В4. 8. Магматическое

10. Извержение вулкана.

11. При глобальном повышении температуры на Земле может постепенно и частично изменяться и температура в верхних слоях коры (литосферы), а значит, может увеличиваться частота образования таких форм рельефа из-за изменения температур.

Задание С

1. ~~Терри~~ Населенная территория, расположенная рядом с городом.

2. Площадь территории пригорода меньше, чем города

Численность населения пригорода меньше

Разные направления хозяйства. В пригороде будет преобладать аграрное хоз-во.

Экономически активного населения в пригороде меньше

С3. 3. Юго-Западный Казахстан

4. Алматы. Т.к. экономически развитый город, мегаполис

5. Северный, Северо-Западный, Восточный и Центральный Казахстан.

6. Усть-Каменогорск. Низкий уровень экологии, Невысокий уровень экономического развития.

ҚАЗАҚСТАН РЕСПУБЛИКАСЫ
ОҚУ-АҒАРТУ МИНИСТРЛІГІНІҢ
"ДАРЫН" РЕСПУБЛИКАЛЫҚ ҒЫЛЫМИ-ПРАКТИКАЛЫҚ ОРТАЛЫҒЫ"
РЕСПУБЛИКАЛЫҚ МЕМЛЕКЕТТІК ҚАЗЫНАЛЫҚ КӘСІПОРНЫ

черновик

Шифрды ұйымдастырушы толтырады
Шифр заполняется организатором

Балл

Қатысушының шешімдерін толтыруға арналған өріс / Поле для заполнения решений участника

Парақ / Страница № 2

16 - A, 17 - A, 18 - A 26 C 23 - B 15 - C
28 B 27 D 19 - C 20 - A
24 - D 4 - C
1 - C 3 - B

Задание B.

B_2 5. Насыпь 6. обрушение, образование обломков горных пород.

B_3 7. Эта форма рельефа будто состоит из обломков горных пород, будто её части откололись

B_4 8. Овраг

B_4. 9. Магматическое

10. Извержение вулкана

11. При глобальном повышении температуры на Земле может постепенно ~~увеличиться температура~~ увеличиваться гипсометрическая форма. Вследствие температур. изменения.

Задание C

C1. 2. • площадь гр-рии. у пригорода меньше
• численность населения в пригороде меньше
• хозяйство имеет разные направления. в пригороде преобладает аграрное хоз-во.

C2 3. Юго-Запад

4 Алматы экономически развитый город.

5. Северный, Восточный и Ц. Казахст.

6. Усть-Каменогорск. Низкий уровень экологии.
Невысокий уровень экономич. развития.

Парақтың артқы жағын толтырмаңыз / Обратную сторону листа не заполнять

ҚАЗАҚСТАН РЕСПУБЛИКАСЫ
ОҚУ-АҒАРТУ МИНИСТРЛІГІНІҢ
"ДАРЫН" РЕСПУБЛИКАЛЫҚ ҒЫЛЫМИ-ПРАКТИКАЛЫҚ ОРТАЛЫҒЫ"
РЕСПУБЛИКАЛЫҚ МЕМЛЕКЕТТІК ҚАЗЫНАЛЫҚ КӘСІПОРНЫ

VKO VKO

Шифрды ұйымдастырушы толтырады
Шифр заполняется организатором

Балл

Қатысушының шешімдерін толтыруға арналған өріс / Поле для заполнения решений участника

Парақ / Страница № 1

1. B
2. A, B
3. B
4. C
5. B
6. D
7. C
8. A
9. C
10. C
11. B
12. C
13. B
14. D
15. A
16. A, B
17. C, B
18. D
19. B
20. C
21. C
22. A
23. D
24. B
25. D
26. C
27. D
28. D, B
29. B
30. C

№ бойы.
А - тапсырмасы.
1. Жоғары болады.
2 -
3) 3.1 - көтеріледі; 3.2 - соғылады; 3.3 - азаяды; 3.4 - төмендейді.
3.5 - бояу; 3.6 - ауа; 3.7 - мұхиттан құрлыққа; 3.8 - көтеріледі.
3.9 - тоқ; 3.9 - жоғары; 3-10 - құрлық; 3.11 - мұхиттан құрлыққа.
4) - Ауа массаларға.
5) Тайфун.

С - тапсырмасы
1. Аудан.
2) 1. Қала маңында жүрген үйлердің көптігі; 2. Қалалық жерде жұмыс орындарының
басымдығы; 3. Индустриялық аймақтардың; 4. Қала маңда адам
тығыздығы басымдығы.
3 - Қала мен қала маңындағы маңыз мемлекеттік байланыс
арқылы. Яғни арасында байланыс болмаса болмайды.
4. - Алматы.
~~Жұмыс орындарының көптігі, шоғырлану мүмкіндігі жүзеге асыра~~
~~бағыт~~. (1). Индустриялық, табиғат, оқу-орындарының көптігі
(2) Әлеуметтік жағдайдың жоғары болуы.

ҚАЗАҚСТАН РЕСПУБЛИКАСЫ
БІЛІМ ЖӘНЕ ҒЫЛЫМ МИНИСТРЛІГІНІҢ
"ДАРЫН" РЕСПУБЛИКАЛЫҚ ҒЫЛЫМИ-ПРАКТИКАЛЫҚ ОРТАЛЫҒЫ"
РЕСПУБЛИКАЛЫҚ МЕМЛЕКЕТТІК ҚАЗЫНАЛЫҚ КӘСІПОРНЫ

С-тапсырмасы.

5 - Солтүстік Қазақстан.

6. Плавлодар.

7.(1) Халықтың мегаполистерге қоныстануы.

(2) Шұлыс орналасуы, экологиялық жағдай дамыуы.

7.) Иа.

В- тапсырмасы.

5 - Тау.

6. - Рельефтің пайда әсерлері.

10 -(1) Климаттың әсірінен.

10 — 2). Топырақ жүріп байланысты.

ҚАЗАҚСТАН РЕСПУБЛИКАСЫ
ОҚУ-АҒАРТУ МИНИСТРЛІГІНІҢ
"ДАРЫН" РЕСПУБЛИКАЛЫҚ ҒЫЛЫМИ-ПРАКТИКАЛЫҚ ОРТАЛЫҒЫ"
РЕСПУБЛИКАЛЫҚ МЕМЛЕКЕТТІК ҚАЗЫНАЛЫҚ КӘСІПОРНЫ

VKO VKO

Шифрды ұйымдастырушы толтырады
Шифр заполняется организатором

Балл

Қатысушының шешімдерін толтыруға арналған өріс / Поле для заполнения решений участника

Парақ / Страница № 1

1 Бөлім. ✓

1) C	7) B	13) A	19) A	25) A
2) B	8) B	14) D	20) A	26) A
3) B	9) B	15) D	21) C	27) B
4) D	10) C	16) A	22) C	28) D
5) C	11) C	17) A	23) A	29) D
6) C	12) B	18) D	24) C	30) B

2 Бөлім ✓

1) Жоғары болады
2) Жылжай эффекісі
3. 1) Көтеріледі
3. 2) Кеңейеді
3. 3) Кебейеді
3. 4) Көтеріле
3. 5) Жылдамырақ
3. 6) Аз
3. 7) Мұхиттан құрлыққа
3. 8) Көтеріледі
3. 9) Жоғары - төмен
3. 10) Мұхит
3. 11) Құрлықтан - мұхитқа
4) Мадауда
5) Бриз

Парақтың артқы жағын толтырмаңыз / Обратную сторону листа не заполнять

ҚАЗАҚСТАН РЕСПУБЛИКАСЫ
ОҚУ-АҒАРТУ МИНИСТРЛІГІНІҢ
"ДАРЫН" РЕСПУБЛИКАЛЫҚ ҒЫЛЫМИ-ПРАКТИКАЛЫҚ ОРТАЛЫҒЫ"
РЕСПУБЛИКАЛЫҚ МЕМЛЕКЕТТІК ҚАЗЫНАЛЫҚ КӘСІПОРНЫ

2 Бөлім ✓

В-тапсырмасы

1) Отоқ

2) Бұрыш

3)

4) Зор екен жаңа. Себебі оның орнында ешқандай тіршілік көрін байқам отырған жоқпын.

5)

6)

7)

8)

9)

10)

11)

С-тапсырмасы

1) Менің ойымша қала маңы дегеніміз ол - қаладан сал алмаңыз тұрған тұрғындар, яғни қаладан ары орналасқан жер

2)

Қаламыз	Қала маңы
1) Шулы жер	1) Тыныштық сақталады
2) Ауасы лас	2) Ауасы таза
3) Инфрақұрылым дамыған	3) Инфрақұрылым дамымаған
4) Адам саны көп	4) Адам саны аз

Қала тығыз болғандықтан адам саны көп, ал қала маңы тығыз емес.

ҚАЗАҚСТАН РЕСПУБЛИКАСЫ
ОҚУ-АҒАРТУ МИНИСТРЛІГІНІҢ
"ДАРЫН" РЕСПУБЛИКАЛЫҚ ҒЫЛЫМИ-ПРАКТИКАЛЫҚ ОРТАЛЫҒЫ"
РЕСПУБЛИКАЛЫҚ МЕМЛЕКЕТТІК ҚАЗЫНАЛЫҚ КӘСІПОРНЫ

3) Халықтың санына қарай сауда едім

4) Алматы

1 Фактор - Осы қалаға көшіп келушілер көп

2 Фактор - Республикалықтың сауда өнімі жақсы қалады

5)

6)

7) Үлкі бола алады.

ҚАЗАҚСТАН РЕСПУБЛИКАСЫ
ОҚУ-АҒАРТУ МИНИСТРЛІГІНІҢ
"ДАРЫН" РЕСПУБЛИКАЛЫҚ ҒЫЛЫМИ-ПРАКТИКАЛЫҚ ОРТАЛЫҒЫ"
РЕСПУБЛИКАЛЫҚ МЕМЛЕКЕТТІК ҚАЗЫНАЛЫҚ КӘСІПОРНЫ

Секция 1.

1. B	6. D	11. B	16 C	21 C	26 B
2. A	7. C	12. D	17 D	22 A	27 D
3. A	8. A	13. A	18 A	23 D	28 D
4. C	9. B	14 A	19 B	24 B	29 C
5. D	10. C	15 D	20 A	25 A	30 A

Задание А. „Местный ветер"

1. Выше
2. Теплоёмкость
3. 1. Повышается
   2. Сжимается
   3. Уменьшается
   4. Поднимается
   5. Медленнее
   6. Больше
   7. От океана к суше
   8. Повышается
   9. Сушного / водного
   10. Океаном
   11. От суши к океану
4. Разница температур воздуха, а в следствии давление
5. Бриз

Задание В. „Геоморфология"

1. ~~[illegible]~~ Равнины
2. Песчаник
3. Выветривание
4. От климата зависит разнообразие форм в данной форме рельефа.
   Отсутствие гор или песов в следствии приводит к опустыниванию и выветр. почв
5. Камень
6. За счет выполнения водными ресурсами, дающими минеральную пит. вносящие климат. факторы
7. Наличие снега и воды непосредственно рядом (на рельефе)
   Наличие горных пород
8.
9. Отпуск
10. Антропогенные, глобал. измен. климата
11. Выполнение
11. При глобал. потепл. будут повыш. в том числе и ур-ни рек, поэ. будут выполнять „функциональ" гор. равнин

Задание С. „Урбанизация в Казахстане"

1. Пригород - сопряженный с городом жилой район
   Низкий уровень урбанизации, отличительного города,
2. I. В городе более развитая транспортная система и т. п.
   II. Преимущественно пригород состоит из жилых частных домов
   III. В пригородах зачастую отсутствуют градообразующие предприятия
   IV. Пригород зависит от города, в последствии городом и „поглощается"

ҚАЗАҚСТАН РЕСПУБЛИКАСЫ
ОҚУ-АҒАРТУ МИНИСТРЛІГІНІҢ
"ДАРЫН" РЕСПУБЛИКАЛЫҚ ҒЫЛЫМИ-ПРАКТИКАЛЫҚ ОРТАЛЫҒЫ"
РЕСПУБЛИКАЛЫҚ МЕМЛЕКЕТТІК ҚАЗЫНАЛЫҚ КӘСІПОРНЫ

3. Южный Казахстан, Юго-Западный Казахстан
4. г. Астана.
   1. Высокий уровень урбанизации
   2. Большое количество рабочих мест
   3. Агломерация
5. Северный Казахстан, Восточно-Казахстанская область
6. г. Усть-Каменогорск
   1. Эмиграция (трудовая, учебная)
   2. Плохая экология
   3. Низкий уровень урбанизации
7. Нет, т.к. она не покрывает бол. населенные пункты, к тому же не повышает кол-во населения

ҚАЗАҚСТАН РЕСПУБЛИКАСЫ
ОҚУ-АҒАРТУ МИНИСТРЛІГІНІҢ
"ДАРЫН" РЕСПУБЛИКАЛЫҚ ҒЫЛЫМИ-ПРАКТИКАЛЫҚ ОРТАЛЫҒЫ"
РЕСПУБЛИКАЛЫҚ МЕМЛЕКЕТТІК ҚАЗЫНАЛЫҚ КӘСІПОРНЫ

1. c	8 a	15 a	22 c	29 б
2 c	9 a	16 a	23 в	30 a
3. c	10 a	17 c	24 a	
4. a	11 б	18 a	25 c	
5. a	12 c	19 a	26 c	
6 c	13 a	20. б	27 a	
7. a	14 c	21 c	28 a	

2-бөлім

1. Бұлтсыз шұақты күнде бұрылыстағы ауа температурасы мұхит үстіндегі ауа температурасынан ~~артық~~ жоғары болады.

2. ауа массасы бөлек, қозғалыс бөлек болуы.

3. 1 көтеріледі
2 суытады.
3 азаяды.
4 көтеріледі.
5 болу.
6 аз
7. бұрыстан мұхитқа.
8 ~~төмендейді~~
9. жоғары / төмен.
10. бұрыс
11. мұхиттан бұрысқа.

4. ауа массасының қозғалысы.

5. мұхитқа.

В тапсырма. (Есептеу.)

1. дөңгелек
2 шар тәрізді
3. бұнарсыздану, қайта жаңарту.
4 қайта қалпына келтіру.
5. тау.
6 майыстырдың пішіні

ҚАЗАҚСТАН РЕСПУБЛИКАСЫ
ОҚУ-АҒАРТУ МИНИСТРЛІГІНІҢ
"ДАРЫН" РЕСПУБЛИКАЛЫҚ ҒЫЛЫМИ-ПРАКТИКАЛЫҚ ОРТАЛЫҒЫ"
РЕСПУБЛИКАЛЫҚ МЕМЛЕКЕТТІК ҚАЗЫНАЛЫҚ КӘСІПОРНЫ

7. Бір түсті бұнарсыз тапсырау, тау жоғарғы жағын қалған қалдық, жақсара алмайды өздігінен. Көптеген ғасырлар бойы тау болып, пайдалы қазбалармен қалған қалдық.
8. Адам құрады, адамдағы шөптік, жерік мәжмұа, отырды.
9.
10. Ағаштық бұлар, шіруі. Немесе ауыр заттық жатыр.
11. Жерік бұнарсыздағы
С - тапсырмасы.
1. Мегаполистардың мәселесінде болатын үйлер, олар топтасып, тұрады.
2. Қаланың - қаласын алып болады, өзінің жеке тұлғасы, басқару әкімшілігі, жеке мәдени орталықтары, ~~ау~~ білім беру.
Қала мәдені - қалаға жақын орналасқан, өзінің жеке басқарушысы болмайды, қалаға бағынады.
3. Қала мәселесінде - өз әкімшілігіне жіберізбеу. Салық салмау.
4. Алматы:
1. Жастардың көшіп келуі, 2. Жаңа мүмкіндіктер.
5. Батыс Қаз, ~~Ақтөбе~~; қазақорда обл.
6. Риздер,
1. Дамытады; 2. мүмкіншілік өздерді.
7. не

ҚАЗАҚСТАН РЕСПУБЛИКАСЫ
ОҚУ-АҒАРТУ МИНИСТРЛІГІНІҢ
"ДАРЫН" РЕСПУБЛИКАЛЫҚ ҒЫЛЫМИ-ПРАКТИКАЛЫҚ ОРТАЛЫҒЫ"
РЕСПУБЛИКАЛЫҚ МЕМЛЕКЕТТІК ҚАЗЫНАЛЫҚ КӘСІПОРНЫ

Секция 1.

1) B
2) D
3) C
4) A
5) B
6) B
7) A
8) B
9) D
10) C
11) B
12) D
13) B
14) D
15) C
16) ~~B~~ C
17) A
18) ~~D~~ A
19) AB
20) A
21) D
22) A
23) C
24) A
25) D
26) A
27) D
28) B
29) C
30) A

Задача А.

1) выше
2)
3) 3.1 - повышается
3.2 - понижается
3.3 - увеличивается
3.4 - подымается
3.5 - медленно
3.6 - меньше
3.7 - остыть и опасно
3.8 - понижается
3.9 - низкого - высокого
3.10 - сушей
3.11 опасна и сушь.
4) давление
5)

ҚАЗАҚСТАН РЕСПУБЛИКАСЫ
ОҚУ-АҒАРТУ МИНИСТРЛІГІНІҢ
"ДАРЫН" РЕСПУБЛИКАЛЫҚ ҒЫЛЫМИ-ПРАКТИКАЛЫҚ ОРТАЛЫҒЫ"
РЕСПУБЛИКАЛЫҚ МЕМЛЕКЕТТІК ҚАЗЫНАЛЫҚ КӘСІПОРНЫ

Задание 3

1) Ирбинск (Колмы)

2) глина

3) Бетонная

4)

5)

6) Двиг. ритоиметических инт.

7) 1. нахождение корнеплодных

2. наличность.

8) ~~Вулканическое~~ оползневые

9) 1. ~~заливание дождевой~~

1. мывание дождей

2. движение осадков

10) из-за подвижного населения может двигаться поливность воды

Задание 2.

1) Индонезия - неравность вдоль границ города

2) 1. Конденсат попал больше по территории

2. в городах больше развита промышленность

3. в индонезии меньше грязи

4.

ҚАЗАҚСТАН РЕСПУБЛИКАСЫ
ОҚУ-АҒАРТУ МИНИСТРЛІГІНІҢ
"ДАРЫН" РЕСПУБЛИКАЛЫҚ ҒЫЛЫМИ-ПРАКТИКАЛЫҚ ОРТАЛЫҒЫ"
РЕСПУБЛИКАЛЫҚ МЕМЛЕКЕТТІК ҚАЗЫНАЛЫҚ КӘСІПОРНЫ

3) Центральный Казахстан, Северный Казахстан.

4) Усть-Каменогорск. 1. Мигрант из соседних стран.

5) Южный Казахстан, Западный Казахстан

6.

ҚАЗАҚСТАН РЕСПУБЛИКАСЫ
ОҚУ-АҒАРТУ МИНИСТРЛІГІНІҢ
"ДАРЫН" РЕСПУБЛИКАЛЫҚ ҒЫЛЫМИ-ПРАКТИКАЛЫҚ ОРТАЛЫҒЫ"
РЕСПУБЛИКАЛЫҚ МЕМЛЕКЕТТІК ҚАЗЫНАЛЫҚ КӘСІПОРНЫ

1 B
2. B
3. B
4. ~~D~~ C
5. A
6. ~~A~~ B
7. ~~B~~ A
8 A
9 D
10. D
11. B
12 C
13 D
14 D
15. C
16. C
17 A
18 D
19. A
20. A
21. C
22 A
23. D
24. B
25. C
26 C
27 A
28. B
29. C
30. C

Задание А „Местный ветер"

1. Ниже.

2.

3.1. повышается.
3.2. усиливается.
3.3. уменьшается.
3.4. поднимается.
3.5. быстрее
3.6 меньше.
3.7 от океана к суше.
3.8 понижается.
3.9 низкого
3.9. высокого.
3.10. океаном.
3.11. от океана к суше.

4.

5.

7. вдоль от метем, или там была речка. сейчас есть вероятность, что это высушилось из-за человечества и климата. На картинке изображено мусор и грязна вода, похожая на свалку.

8. водопад.

9. водопад

10. водопад, как минимум форма рельефа похожая на водопад, а также снизу видим, что вода, берег исходя из этого можно сделать вывод, что это был водопад.

11. ↑t климата, глоб. потепление

Задание В „Геоморфология"

1

2. песчаная.

3.

4. ветры.

5.

6.

ҚАЗАҚСТАН РЕСПУБЛИКАСЫ
ОҚУ-АҒАРТУ МИНИСТРЛІГІНІҢ
"ДАРЫН" РЕСПУБЛИКАЛЫҚ ҒЫЛЫМИ-ПРАКТИКАЛЫҚ ОРТАЛЫҒЫ"
РЕСПУБЛИКАЛЫҚ МЕМЛЕКЕТТІК ҚАЗЫНАЛЫҚ КӘСІПОРНЫ

Задание С „Урбанизация в Казахстане"

1. Пригород – местность, находящаяся рядом с городом.

Городские районы	Пригород
1. Территория больше	1. Территория меньше.
2. численность насел. ↑	2. числ. насел ↓
3. ~~Меньше~~ Больше разных заведений и учреждений (школы, больницы, кафе, комнаты и т.д.)	3. Меньше учреждений,
4. В городе больше машин, соотв. экология хуже.	4. Меньше машин, выхл. газов.

3. Запад. Кз. и Юж. Кз.
4. Шымкент (Количество людей ↑, т.к. люди с деревень едут, иногда едут учиться, а также он нах. с сосед. государ-вами, которыми (чьи) приезжают и остаются)
5. Центр. Кз.
6. ~~Экономгрд. (неудобное расположение, не развитая)~~
6. Усть-Каменогорск (экология очень плохая, из-за заводов, мало учебных учрежд., ↑ работников, из-за кот. есть вероят., не приезжают работать, все стремятся в города 1000000.)

ҚАЗАҚСТАН РЕСПУБЛИКАСЫ
ОҚУ-АҒАРТУ МИНИСТРЛІГІНІҢ
"ДАРЫН" РЕСПУБЛИКАЛЫҚ ҒЫЛЫМИ-ПРАКТИКАЛЫҚ ОРТАЛЫҒЫ"
РЕСПУБЛИКАЛЫҚ МЕМЛЕКЕТТІК ҚАЗЫНАЛЫҚ КӘСІПОРНЫ

1 A
2 B
3 B
4 D
5 B
6 D
7 A
8 A
9 C
10 D
11 C
12 D
13 D
14 D
15 B
16 A
17 B
18 D
19 A
20 B
21 D
22 C
23 A
24 C
25 D
26 C
27 B
28 C
29 A
30 A

Задание А.

1. выше
2 Атмосферное давление
3.3.1 повышается
3.2. сжимается
3.3 уменьшается
3.4 поднимаясь
3.5 медленнее
3.6 меньше
3.7 от океана к суше
3.8 (низкого) понижается
3.9 низкого, высокого
3.10 сушей
3.11 от суши к океану
4 баланс плотности
5 морской

Задание В

В1. 1. карьер
2 песчаная
3 истощение
4 она не растет внутри, а обходит вокруг
В2. 5 горы
6 сдвиг тектонических плит, оседание
В3. 7. ✓ водоем
✓ лежит камни
В4. 8. математическое
9. эрозия
10. вырубка лесов, отходы, разрушение почвы, оседание почвы, климат
11. путем истощения почв начинается эрозия, деревья не хватает питательных веществ и они начинают гнить, резкие изменения в климате (повышение температуры) также вызывает исушение природного сырья. В будущем могут появляться все больше и больше подобных форм рельефа

Задание С.

1. Пригород - отдельный участок близь города, находящийся далеко от центра. В большинстве своих случаев не имеет торговых центров, а больше жилых домов
2. ✓ пригороды находятся далеко от центра города
✓ большинство домов в пригороде находятся рядом
✓ в пригородах редко встретишь многоэтажное здание
✓ в пригородах воздух чище.
С2 3. ЮКО, ЗКО
4. Астана, Алматы. Примеры фермеров: поиск лучшей жизни, ведь это города миллионники, всегда есть рабочие места; больше копирующихся университетов для выпускников, студентов

ҚАЗАҚСТАН РЕСПУБЛИКАСЫ
ОҚУ-АҒАРТУ МИНИСТРЛІГІНІҢ
"ДАРЫН" РЕСПУБЛИКАЛЫҚ ҒЫЛЫМИ-ПРАКТИКАЛЫҚ ОРТАЛЫҒЫ"
РЕСПУБЛИКАЛЫҚ МЕМЛЕКЕТТІК ҚАЗЫНАЛЫҚ КӘСІПОРНЫ

5. ВКО, УКО

6. Усть-Каменогорск; Факторы: плохая экология, низкий уровень жизни, не хватка работы

7. Караганда может быть примером городской агломерации. Карагандинско-Темиртауская агломерация. Люди из Караганды едут в Темиртау на работу, также наоборот. Дорога занимает 1,5-2 часа. Многие участки вдоль дороги заняты домами, чтобы было проще ездить на работу. У людей всегда есть работа и больше возможностей

ҚАЗАҚСТАН РЕСПУБЛИКАСЫ
ОҚУ-АҒАРТУ МИНИСТРЛІГІНІҢ
"ДАРЫН" РЕСПУБЛИКАЛЫҚ ҒЫЛЫМИ-ПРАКТИКАЛЫҚ ОРТАЛЫҒЫ"
РЕСПУБЛИКАЛЫҚ МЕМЛЕКЕТТІК ҚАЗЫНАЛЫҚ КӘСІПОРНЫ

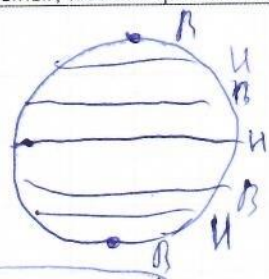

3 низкого давл.
4 высокого.

1. D	8. D.	15. A.	22. A.	29. A.
2. B	9. D.	16. A.	23. B.	30. D.
3. B	10. A.	17. B.	24. B.	
4. C.	11. C.	18. D.	25. A.	
5. B.	12. C.	19. A.	26. A.	
6. C.	13. B.	20. B.	27. B.	
7. B.	14. D.	21. C.	28. D.	

Задание А. „Местный ветер"

1) Выше.

2) –

3) 3.1 – повышается

3.2 – расширяется

3.3 – увеличивается

3.4 – подниматься

3.5 – медленнее

3.6 – меньше, чем над сушей.

3.7 – от океана к суше

3.8 – понижается

3.9 – высокого – низкого.

3.10 – сушей.

3.11 – от суши к океану

4) Давление.

5) Бриз.

Задание В. „Геоморфология". Схема B_1

1) Овраг.

2) Мягкие: песок и песчаник

3) Ветровая эрозия и возможно биологическая.

4) разрушала породу

Схема B_2

5) ~~[illegible]~~ Равнина

6) –

Схема B_3

7) а) Снег в воде;

b) Возможно вымывание

Схема B_4

8) Природное происхождение

9) Вымывание/схождение пород

10) а) Биологическое воздействие;

b) Мягкость породы из-за водной эрозии

ҚАЗАҚСТАН РЕСПУБЛИКАСЫ
ОҚУ-АҒАРТУ МИНИСТРЛІГІНІҢ
"ДАРЫН" РЕСПУБЛИКАЛЫҚ ҒЫЛЫМИ-ПРАКТИКАЛЫҚ ОРТАЛЫҒЫ"
РЕСПУБЛИКАЛЫҚ МЕМЛЕКЕТТІК ҚАЗЫНАЛЫҚ КӘСІПОРНЫ

Прогнозирование:

1) Увеличение температуры → увеличение уровня Мирового океана → → больше вымывания, скоплений пород и водной эрозии.

Задание С. „Урбанизация в Казахстане".

1) Пригород - населенный пункт находящийся в непосредственной близости от города

2) 1) Различие в уровне достатка населения и уровне соц-экономического развития.

2) Различие в количестве населения;

3) Меньшая концентрация торговли в пригороде, в городе - наоборот

4) Различие в площади нас. пунктов; различие в количестве вузов.

3) Юго-запад; Юго-восток и ~~ц~~.

4) Астана, Алматы.

Факторы, приводящие к увеличению населения:

1) Центр торговли;

2) Ведущие вузы страны

5) Центр и Север Казахстана

6) Петропавловск и ~~Караганда~~ Кызылорда

Факторы, приводящие к понижению населения:

1) Репатриация (отток ~~русск~~ русского/ычного населения)

2) Плохая экология

7) Конечно, незаром Караганды-Темиртау - самая большая агломерация Казахстана

ҚАЗАҚСТАН РЕСПУБЛИКАСЫ
ОҚУ-АҒАРТУ МИНИСТРЛІГІНІҢ
"ДАРЫН" РЕСПУБЛИКАЛЫҚ ҒЫЛЫМИ-ПРАКТИКАЛЫҚ ОРТАЛЫҒЫ
РЕСПУБЛИКАЛЫҚ МЕМЛЕКЕТТІК ҚАЗЫНАЛЫҚ КӘСІПОРНЫ

1 бөлім: Тест тапсырмалары.

1в	7в	13д	19д	25а
2с	8а	14а	20с	26с
3с	9с	15д	21с	27с
4с	10с	16а	22с	28с
5в	11в	17с	23в	29в
6д	12д	18в	24с	30а

2 бөлім: Кеңейтілген тапсырмалар.

1а) Тұтас мұзды күнде құрлықтағы ауа температурасы мұхит үстіндегі ауа температурасынан өзгеше болады. Себебі, құрлықта құмдар болады, ол күн өсіп кезде, тез ысиды. Сондықтан ол жоғары болады.

2а) Құрлық пен мұхиттың басқаша жолмен нақты термин – ауа-райына байланысты, яғни атмосфераның қалған термині

3а) 3.1 көтеріледі; 3.2 сығылады; 3.3 азаяды; 3.4 көтерілі; 3.5. баяу; 3.6 артық; 3.7 құрлықтан мұхитқа; 3.8 көтеріледі; 3.9. жоғары; 3.9. төмен; 3.10. құрлық, 3.11. мұхиттан құрлыққа.

4а) Осылайша, жердің қызуына үшін энергия көзі шынын алады. Бұл энергия көзі яғни атмосфераның қосымша құрлық пен мұхит арасындағы температураның өзгеруіне, әкеледі.

5а) Сипаттаған схема бойынша пайда болатын мөрлікті мен пассат неше мұссон желдері деп аталады.

1в) Диаграммада көрсетілген жер бедерінің формасы – ойық

2в) Жер бедерінің пішіні құрылған тақтастар – құм, жыныс, саз т/е т.б.

3в) Жер бедерінің бұл түрін қозғалысы антропогендік іс-әрекеттері қалыптасқан.

4в) Литосфераның осы жер бедерінің пайда болуына жері; жерлерді қазып жарастырған арнайы қажетті қазба материалдарды, тау жыныстарын алды. Және одан кейін ешқандай толтыру нұсқаларын тастады.

5в) Жер бедерінің 2-ші формасы – таулар, ойпаттар, қыраттар.

6в) Жер бедерінің 2ші формасы пайда болды – себебі, литосфераның тақталар қозғалып, пайдалану и этинеемое. Литосфераның тақталар тұрақты 2-5 см қозғалады. Және соқтығысу жерінен таулар пайда болады, ол кері бағыты бойынша ~ ойпатар пайда болады.

7в) Жер бедерінің 2ші пішіні – рельефтер. Оны арнайы қазылған ашықтардың қалдықтарынан пайда. Ол антропогендік іс-әрекеттердің әсерінен пайда болған. 1 қақпақтар, ластану аймағы, 2 айдалада шашылған, жол-жақта тастар антропогендік іс-әрекет

8в) Н-рельеф формасының пайда болу себебі – антропогендік.

9в) Ұқсас рельеф формасының пайда болуына жеткізген процесс – рельефтердің пайда болуы.

10в) Антропогендік. 1 Қазба байлықтар ашу т/е күн ашу барысындағы іс-әрекет. 2. Жерді тору барысындағы іс-әрекеттен пайда болды.

11в) Жаһандық климаттың өзгеруі ұқсас жер бедерінің пайда болуы жылдың артуына жол береді. Себебі, табиғат табиғат құбылыстарымен тығыз байланысты. Сондықтан да, бір өзгеріс ауысып пайда болса, келесі кезде де пайда болады.

ҚАЗАҚСТАН РЕСПУБЛИКАСЫ
ОҚУ-АҒАРТУ МИНИСТРЛІГІНІҢ
"ДАРЫН" РЕСПУБЛИКАЛЫҚ ҒЫЛЫМИ-ПРАКТИКАЛЫҚ ОРТАЛЫҒЫ"
РЕСПУБЛИКАЛЫҚ МЕМЛЕКЕТТІК ҚАЗЫНАЛЫҚ КӘСІПОРНЫ

(1с) Қала маңы – белгілі бір облыс аумағындағы, қалалардың маңында немесе қала сыртында орналасқан мағына немесе арнайы қала түрлері, сияқты.

(2с) Қалалық
1 Тұрғын үйлер, имараттар
2 шаруашылық дамуы
3 тұрғындардың жұмыс істеуі
4 тұтынушылар қоғамдастығы етілген.

Қала маңы.
1 жер үйлер, бос аймақтар.
2 жолдар кедір-бұдыры.
3 тұрғындардың жұмысы төмен.
4 тұтынушылардың басым.

(3с) Егер мағынасы „қала маңы" деген заң-терминін тасауға рұқсат берілсе, мен қала маңы мен бөлек да енді мемлекеттің шешімдерін сонымен; 1 ауылдар
2 жаңа
3 тұрғындар
4 жұмыс
5 жолдарға
} байланысты болатын едім.

(4с) Халық саны өсіп тұрған қала – Түркістан. Себебі, қала шынайы шығыс мәдениеті. Түрлі имараттар мен ұлттық-сауық, демалыс орындары сақталуда.

Халық саны кем өскен қала – Алматы, Астана, Орал, Ақтау.

(5с). Елдің солтүстік, оңтүстік, батыс, шығыс-батыс, солтүстік-шығыс аймақ тарихында халықтар аз н/е ауытқып барып тұрады.
Ал ауытқып бара жатқан елді-мекендер, оңтүстіктің бірқатары, батыстың төменгі бөліктері.

(6с) Ауытқып бара жатқан қала – Қостанай. Менің ойымша, біз тұрғанда кейінгі жылдарда жер аймақтарын иелік етуші адамдар тұрақтануда н/е мүмкіндіктер тең, жұмысы жақсы, тұрғындар саны, экономикалық тұрғыдан да кемшіліктер болуы мүмкін.

(7с) Қорытында қалалық агломерациялану түрі басы артық. Себебі, қоныстанушы, н/е тұрғындар саны артқан. Ортасында орналасқан аймақ болжамдықтан.

ҚАЗАҚСТАН РЕСПУБЛИКАСЫ
ОҚУ-АҒАРТУ МИНИСТРЛІГІНІҢ
"ДАРЫН" РЕСПУБЛИКАЛЫҚ ҒЫЛЫМИ-ПРАКТИКАЛЫҚ ОРТАЛЫҒЫ"
РЕСПУБЛИКАЛЫҚ МЕМЛЕКЕТТІК ҚАЗЫНАЛЫҚ КӘСІПОРНЫ

Балл

Шифрды ұйымдастырушы толтырады
Шифр заполняется организатором

Қатысушының шешімдерін толтыруға арналған өріс / Поле для заполнения решений участника

1 в	7 в	13 ~~д~~	19 д	25 а
2 ~~в~~ с	8 а	14 ~~в~~ с а	20 с	26 с
3 с	9 с	15 д	21 с	27 с
4 с	10 ~~а~~ с	16 а	22 с	28 с
5 в	11 в	17 с	23 в	29 в
6 д	12 д	18 в	24 с	30 а

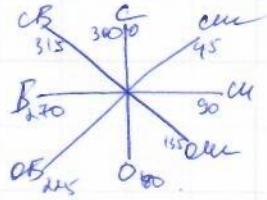

1-бөлім.

66,55
50,15
1.6,40

2.А

☒ Орал
Н нышан.



① ↑
② ~~жерлікті тағар~~ / ауа-райы / атмосфера қысымы
③ ↑, к, к, к, б, а, ~~ж~~, ~~ш~~, м, т, ь, ь-ға.
④ КҰН / ауа, ауа.
⑤ ⇄ мұхит / поток.
⑥.

① ауа
② күн
③ литр.
④ кері ⑧.
⑤ тау, литос тақта.
⑦ ± ластану
± пешуәлмаған қорау
⑧
⑨
⑩
⑪
⑫

2.В.

① Қара мауа – бөлігі бір ~~бөлік~~ бөлек ауырлығынан қара мауада орналасқан мұзды қалыптың бұзылуы.

② Ұрымақ
↓
① Инфрақұрылым
② Жаңа-жол ↑
③
④

Қара мауа.
① 50/50.
② 50/50.
③
④

1 Ақмола
2 Ақтөбе
3 Алматы } 3-ма.

2С
Алматы, Астана, Орал, Нұрсұлтан ↑
4 Қызылорда, Түркістан
↓
қара шөпр + ... 91

50/50

5. Орт, Ш, С, Б.

⑥ Ұзартылған.
Сабақ, мұрын.
Х

⑦. 49.

Черновик

3995
3003
9984
16,4

ҚАЗАҚСТАН РЕСПУБЛИКАСЫ
ОҚУ-АҒАРТУ МИНИСТРЛІГІНІҢ
"ДАРЫН" РЕСПУБЛИКАЛЫҚ ҒЫЛЫМИ-ПРАКТИКАЛЫҚ ОРТАЛЫҒЫ"
РЕСПУБЛИКАЛЫҚ МЕМЛЕКЕТТІК ҚАЗЫНАЛЫҚ КӘСІПОРНЫ

Тест: 1 бөлім

1) D	6) A	11) B	16) A	21) C	26) A
2) B	7) C	12) D	17) C	22) A	27) D
3) C	8) A	13) A	18) C	23) A	28) B
4) C	9) B	14) D	19) C	24) B	29) A
5) D	10) D	15) A	20) A	25) C	30) B

2 бөлім.

А тапсырмасы: "Жергілікті жерлер"

1) жоғары	3.1) көтеріледі	3.4) көтеріле	3.7) мұхитқа құрылуға.	3.9) жоғары, төмен
2)	3.2) кеңейеді	3.5) болу	3.8) төмендейді	3.10) құрлық
4) ұзақ уақыт өзгерілмей	3.3) көбейеді	3.6) аз		3.11) құрлықтан мұхитқа
5) бриз				

В тапсырмасы: "Геоморфология"

В1 сөзбасы бойынша:	В2 сөзбасы:	В3 сөзбасы:
1) терракота	5) ойыс	7) 1.
2) тастар	6) тасқынды үйіп	2.
3) биологиялық түрін		
4) үйілу бойынша		

В4 сөзбасы:

8) үйілу, шөгінай "түсін" қалуын көруге болады.

9) үйілу

10) 1. қаланың жылыну әсері
2. малма жер-бетіне жақын орналасуы

11) жаңадық қиыршық - жолырақ болып келуін көреміз. Бұл үдеріс бойынша ұқсас жер бедері бастауға тұнілсіз болып, шөгінай "түсін" қалуына әкеледі

С тапсырмасы: "Қазақстандағы урбанизация"

С1 1) Қала маңы - қаланың шет жақта орналасқан бөліктері, онда көбінесе саяжайлар немесе жер үйлер орналасқан.

ҚАЗАҚСТАН РЕСПУБЛИКАСЫ
ОҚУ-АҒАРТУ МИНИСТРЛІГІНІҢ
"ДАРЫН" РЕСПУБЛИКАЛЫҚ ҒЫЛЫМИ-ПРАКТИКАЛЫҚ ОРТАЛЫҒЫ"
РЕСПУБЛИКАЛЫҚ МЕМЛЕКЕТТІК ҚАЗЫНАЛЫҚ КӘСІПОРНЫ

С1 2) 1. қалада көптеген жерде бағдарлама, сергек-тор орналасқан.

2. қалада адам көп шоғырланған.

3. қала маңы территориларда 1-2 қабатты, жеке үйлер көп орналасқан.

4. қала маңы-мекті аймаққа жатады.

С2 3) 1 критерий: табиғи ерекшелік (елді мекен арасында)

2 критерий: адам үшін немесе нәсілі бойынша шекара ашылды ед.м

4) Ақмола облысында Астана қаласы
Алматы облысында Алматы қаласы
Маңғыстау облысында Ақтау қаласы

1. жұмыспен қамтамасыз ету оңтайландыруы үлкен.

2. табиғи ерекшеліктеріне байланысты өмір сүруге ыңғайлы болуы.

5) Еліміздің Солтүстік, Шығыс, Орталық, Оңтүстік Батыс экономикалық ауданының солтүстік бөліктерінде халқы ауысып көре аламыз.

6) Халқы азайып кеткен жатқан қалалар: Жезқазған, Қостанай, Петропавл, Риддер, Зырян

1. климат қатаңдығы, қыста аяз, жазда жылы.

2. көптеген зауыттар орналасқан. мен атаған қалаларда экологиямыз кір аймаққа кіреді. Сондықтан ол адам өміріне кері әсерін тигізіп жатқаны үлкен себеп.

7) Бола алмайды. Қарағанды-Теміртау агломерациясы сурет бойынша түспен бейнеленген. Себебі, осы жерде жұмыспен қамтамасыз ету оңтайландыруы да жоғары.

ҚАЗАҚСТАН РЕСПУБЛИКАСЫ
ОҚУ-АҒАРТУ МИНИСТРЛІГІНІҢ
"ДАРЫН" РЕСПУБЛИКАЛЫҚ ҒЫЛЫМИ-ПРАКТИКАЛЫҚ ОРТАЛЫҒЫ"
РЕСПУБЛИКАЛЫҚ МЕМЛЕКЕТТІК ҚАЗЫНАЛЫҚ КӘСІПОРНЫ

Черновик

1) д
2) В
3)
4)
5) д

6)
7) а
8) а
9)
10)
11) в

12)
13) а
14) д
15)
16) а/в

17) с
18)
19) с
20)
21) с/д
22) а

23) д
24) в
25)
26)
27)
28)

29)
30)

4+4+2+2+5 = 17

2.

А 1) жоғары
2)
3)

2.1 көтеріледі
3.2 ~~[illegible]~~ ұлғаю
3.3. көбейсді

3.4. көтеріле?
3.5.
3.6

3.7
3.8
3.9. жоғары → төмен

3.10. құрылу
3.11 құрл

4) қысым өзгеруінің

5) бұлт

С 1) қала маңы → қаланың шет жақта орналасқан бөліктері, онда көбінесе сәнді-тұрғын үйлер орналасқан. ~~[illegible]~~
2) 1) қалада көпшілік жерде бақшалар орналасқан
2) қала маңы территорияларда тұрғын үйлер көп, яғни 1-2 қабатты.
3) қалада адам көп шоғырланған
4)
3) 1. критерий: табиғи өзгешелік
2. критерий: адам ұлты/жүйі бойынша.
4) Ақмола облысында Астана қ., Алматы обл. Алматы қ., Маңғыстау обл. Жаңаөзен қ.
1. пиримен қамтуы
2. табиғи бұлақ сулы ыңғайлы орналасу.
5) Солтүстік Қ жақ аудандағы қалалар, 6. Мезгуаран, Қостанай Петропавл Орталық
1) климат қатаң болуы (суық)
2) ірі қалалар болмағандықтан
7) [redacted]

16,40

ҚАЗАҚСТАН РЕСПУБЛИКАСЫ
ОҚУ-АҒАРТУ МИНИСТРЛІГІНІҢ
"ДАРЫН" РЕСПУБЛИКАЛЫҚ ҒЫЛЫМИ-ПРАКТИКАЛЫҚ ОРТАЛЫҒЫ"
РЕСПУБЛИКАЛЫҚ МЕМЛЕКЕТТІК ҚАЗЫНАЛЫҚ КӘСІПОРНЫ

1 д
2 в
3 в
4 да
5 с
6 д
7 а
8 с
9 д
10 с
11 в
12 д
13 в
14 а
15 а
16 в
17 в
18 а
19 а
20 а
21 а
22 с
23 дв
24 в
25 с
26 с
27 в
28 д
29 в
30 в

2-бөлім. 1) Бұлтсыз шуақты күнде құрлықтағы ауа температурасы мұхит үстіндегі ауа температурасынан жоғары болады. Себебі, құрлық күн сәулелерін жұтса, мұхит күн сәулелерін шағылыстырады. Яғни, тек үстіңгі беті жылынады.

2) метеорология, желдер жері, күн сәулесінің әркелкі таралуы

3.1 көтеріледі
3.2 салынады
3.3 көбейеді
3.4 то көтеріле
3.5 баяу
3.6 аз
3.7 (мұхиттан құрлыққа) құрлықтан мұхитқа
3.8 төмендейді
3.9 жоғары - төмен
3.10 құрлық
3.11 құрлықтан мұхитқа

4. Күн энергиясы

5. Бриз және мусон. Бриз - мұхиттан құрлыққа қарай

В1 сұрағы. 1) рельеф, ағыс, шұңқыр

2) шөгінді тау жынысы

3) жел эрозиясы

4) биосфера бұл жер бедерінің пайда болуына, антропогендік фактор арқылы жер етуі мүмкін.

ҚАЗАҚСТАН РЕСПУБЛИКАСЫ
ОҚУ-АҒАРТУ МИНИСТРЛІГІНІҢ
"ДАРЫН" РЕСПУБЛИКАЛЫҚ ҒЫЛЫМИ-ПРАКТИКАЛЫҚ ОРТАЛЫҒЫ"
РЕСПУБЛИКАЛЫҚ МЕМЛЕКЕТТІК ҚАЗЫНАЛЫҚ КӘСІПОРНЫ

В2 сөзбасы.

5) жоғарылар, тоғайлар

6) тау басынан ұқсас ағыстар өзен арнасы осындай жоғарыдағы қиылыстарда. Әдетте бұл процесс көктемде, қар ерігенде жиі орын алады.

7) Рельефтің бұл түрі тау жыныстарының бұзылуы, қазба жұмыстарының жүргізу себебінен пайда болуы мүмкін. Сонымен қатар қатты су тасқыны болған жағдайда да осындай ойыстар пайда болып тұруы ықтималдығы жоғары.

В4-сөзбасы.

8) Жоғарыдан ұқсас су кішігірім тоғандарға жиналып кейін ол жерді де жарып шығып, негізгі ағынды өзен немесе көлге қосылады.

9) Менің ойымша, бұл тау басындағы қар жылжысының еруі нәтижесінде су тасқыны деп ойлаймын.

10) Бұлақтардың көптен ағуы, су тасқыны

11) Жылдың климаттың өзгеруі ұқсас әсер беруінің жиі-жиі пайда болуына тікелей әсер етеді. Себебі, бірнеше жылдар бойы жылжытқыш мұздықтардың еруіне әкеледі. Соның есебінен, жыл-жылдан шамырай ұқсас бұлақтар осындай жоғарылар мен тоғайлардың қиылысуына себепші болады

С1 сөзбасы 1) Қала маңын кішігірім аудандар мен

2) Қала маңындағы адамдардың әсер үйде тұру мүмкіншіліктері көбірек. Қалада, ол жерді сауалы мектептер мен ауруханалар тұтынады. Қаланы қарағанда ауасы тазарақ болады. Себебі, олар зауыттар мен фабрикалардан алыс орналасқан.

С2 сөзбасы. 3) Жақын маңайдан балшық, қамыстан алыс орналастыру

4) Алматы қаласы. Ең жиі сайын бұл жерге көптеген студенттер ағылып бара жатады. Әлемдегі жыл, адам өмірінде қолайлы жағдайлар жасалған.

5) Солтүстік Қазақстан облысында 6) Павлодар, Шығыс Қаз т.б.

Себебі, зауыттар адам ағзасына үлкен зиянды тигізеді. Әдетте

7) жылдың саны қарт адамдар тұрайды, Тіпті көрсетілім де төмен (12,9%)

7) Иә, Қарағанды қаласының агломерациясының ұлысы бола алады. Ол жерде көптеген ойын-сауық мекемелері, рекреациялық орындар, құрылыс тұрмыстық. Келешекте қарқынды дамыса, мегаполиске айналу мүмкіндігі бар.

ҚАЗАҚСТАН РЕСПУБЛИКАСЫ
ОҚУ-АҒАРТУ МИНИСТРЛІГІНІҢ
"ДАРЫН" РЕСПУБЛИКАЛЫҚ ҒЫЛЫМИ-ПРАКТИКАЛЫҚ ОРТАЛЫҒЫ"
РЕСПУБЛИКАЛЫҚ МЕМЛЕКЕТТІК ҚАЗЫНАЛЫҚ КӘСІПОРНЫ

1-бөлім

1 B	11 B	21 C
2 A	12 C	22 D
3 C	13 D	23 B
4 B	14 D	24 D
5 A	15 A	25 C
6 A	16 A	26 C
7 B	17 C	27 D
8 A	18 A	28 A
9 C	19 C	29 A
10 B	20 D	30 B

2-бөлім

А-тапсырмасы

1 Жоғары

2 Экологиялық өзгеріс

3 3.1 Көтеріледі	3.5 Жылдамырақ	3.9 Төмен
3.2 Сығылады	3.6 Артық	3.9 Жоғары
3.3 Азаяды	3.7 Мұхиттан құрлыққа	3.10 Мұхит
3.4 Төмендей	3.8 Көтеріледі	3.11 Мұхиттан құрлыққа

4. Құрлықтағы, күннің энергия көзі

5. Сокаптта

ҚАЗАҚСТАН РЕСПУБЛИКАСЫ
ОҚУ-АҒАРТУ МИНИСТРЛІГІНІҢ
"ДАРЫН" РЕСПУБЛИКАЛЫҚ ҒЫЛЫМИ-ПРАКТИКАЛЫҚ ОРТАЛЫҒЫ"
РЕСПУБЛИКАЛЫҚ МЕМЛЕКЕТТІК ҚАЗЫНАЛЫҚ КӘСІПОРНЫ

B-тапсырмасы

1. Ойыңа жер бедері
2. (Гранит) дөңгелек ойыс
3. Өсімдіктің өсеуі
4. Жердің ұнарлығының азаюы, Нелге әсері
5. Дөңес жер бедері
6. Ластанудан, климаттан пайда болуы
7. Рельефтің шыңы тегі-1. Жер бедерінің әсері,
2. климаттың әсіне шыдамдылығы көп
3. Магмалық жыныстардың қозғалуына байланысты.
8. Жанартау әсірінен
9. Жанартаудың атқылауы, магма процесі ұқсас
10. 1. Адамның іс-әрекетінен. 2. Жер астындағы процестерден.
3. Жаһандық климаттың өзгеруі
11. Озон қабатының ыдырауы - жаһандық климатқа әсер етеді.

C-тапсырмасы.

(1) Қала маңы- шетті жауға орналасқан шағын аймақ.
(2) 1) Қалада ғимараттар, өзінің дамуы. 2) Қаланыңта туристердің көп жүруі. 3) Адамдар қалада көп болуы. 4) Таза болуы, қаланың гүлденуі. 4) Қала маңында жер үйлер көп.
(3) Карта бойынша. (4) Мысалы- Алматы. 1) Себебі климаты таза, жылы аймақ. 2) Тарихи-мәдени қала 2) Дамыған, әлі даму үстінде, халық көп. (5) Солтүстік - шығыс.
(6) Мысалы - Павлодар. 1) Өндіріс көп шоғырланған. 2) Ауасы, экологиясы -таза емес. 2) Салқын, газды.
(7) Қарағанды - Ортаңыңта орналасқан, өндірісте дамыған.

ҚАЗАҚСТАН РЕСПУБЛИКАСЫ
ОҚУ-АҒАРТУ МИНИСТРЛІГІНІҢ
"ДАРЫН" РЕСПУБЛИКАЛЫҚ ҒЫЛЫМИ-ПРАКТИКАЛЫҚ ОРТАЛЫҒЫ"
РЕСПУБЛИКАЛЫҚ МЕМЛЕКЕТТІК ҚАЗЫНАЛЫҚ КӘСІПОРНЫ

2-бөлім

Черновик

А-тапсырмасы

1. Жоғары болады

2.

3. 3.1. Көтеріледі
3.2 Сығылады
3.3 Азаяды
3.4. Төмендей
3.5. аз жылдамдау
3.6. артық
3.7. мұхиттан құрлыққа
3.8. көтерілді
3.9 Төмен
3.10 жоғары
3.11 мұхит
3.12. мұхиттан құрлыққа

4.
5.

1 бөлім.

6 A ?
7 B
8 A
9 B
10 B
16 A
17 D
18 A
19 C
20 D

21.
12

1. Биосфераның бұл пайда болуына ~~эре~~ жері жақын болды

1. Қала маңы жүйесі - шетті жауға орналасқан аймақ.

2. 1) Қаланың үлкен ғимараттар орналасқан.
2) ~~Болде~~ Қаланыда туристар көп жүреді
3. Қала маңында ~~жоқ~~ Алматы.

4. 1. Климат жақсы
Таулан қала
Көрікті, көріністі.

5. Солнцестік - шілде 6. Повладар
Газ, таза ауа

ҚАЗАҚСТАН РЕСПУБЛИКАСЫ
ОҚУ-АҒАРТУ МИНИСТРЛІГІНІҢ
"ДАРЫН" РЕСПУБЛИКАЛЫҚ ҒЫЛЫМИ-ПРАКТИКАЛЫҚ ОРТАЛЫҒЫ"
РЕСПУБЛИКАЛЫҚ МЕМЛЕКЕТТІК ҚАЗЫНАЛЫҚ КӘСІПОРНЫ

Балл

Шифрды ұйымдастырушы толтырады
Шифр заполняется организатором

Қатысушының шешімдерін толтыруға арналған өріс / Поле для заполнения решений участника Парақ / Страница № 1

1-бөлім

1 B) 6 A) 11 C) 16 B) 21 C) 26 C)
2 A) 7 C) 12 C) 17 C) 22 A) 27 D)
3 C) 8 A) 13 A) 18 A) 23 B) 28 A)
4 B) 9 D) 14 D) 19 B) 24 B) 29 C)
5 D) 10 B) 15 C) 20 D) 25 A) 30 D)

2-бөлім

1. Жоғары
2. Арнасым
3. 3.1) көтеріліп 3.6) артық 3.11) құрылыстан мұхитқа
3.2) кеңейеді 3.7) мұхиттан құрылыққа
3.3) азаяды 3.8) көтеріледі
3.4) Төмендей 3.9) жоғары—Төмен
3.5) баяу 3.10. құрылық
4. Қысым
5. Бриз / муссон

Геоморфология

B_1 - сұрағы
1. кері конуспы
2. шыңдама (вкладина)
3. Жер эрозиясы
4. Жел, қысым

B_2 - сұрағы
5. - тік
6. 2 Тақта қозғалысқан пайда болады

B_3 - сұрағы
7. Тастар мен мұздықтар

B_4 - сұрағы
8. (Жер бетіне лава құйылуы.) Жаһандық климаттың өзгеруі
9. Жердің эрозиясы
10. Жер асты сулар
11.

C_1 - сұрағы.
1. Қаланың маңы
2. 1) Қаланың маңы қалалыққа қарағанда ауасы тазырақ.
2) қалалықта көп дүкендер, зауыттар және т.б. қалалықта орналасады
3)
4)

C_2 - сұрағы
3. Нур-Сұлтан, Алматы, Шымкент
4. Ақмола обл: 1) Жаңа технологиялар бар
2) Білім беру саласы жақсы.
5. Қарағанды обл
6. Қарағанды облысы:
1) Аллаперация
2) облыста көп суқұлар бар
7. Ия жатады.

Парақтың артқы жағын толтырмаңыз / Обратную сторону листа не заполнять

ҚАЗАҚСТАН РЕСПУБЛИКАСЫ
ОҚУ-АҒАРТУ МИНИСТРЛІГІНІҢ
"ДАРЫН" РЕСПУБЛИКАЛЫҚ ҒЫЛЫМИ-ПРАКТИКАЛЫҚ ОРТАЛЫҒЫ"
РЕСПУБЛИКАЛЫҚ МЕМЛЕКЕТТІК ҚАЗЫНАЛЫҚ КӘСІПОРНЫ

VKO VKO

Шифрды ұйымдастырушы толтырады
Шифр заполняется организатором

Балл

Қатысушының шешімдерін толтыруға арналған өріс / Поле для заполнения решений участника

Парақ / Страница № 1

1-бөлім.

Черновик.

1. B)
2. A)
3. C)
4. B)
5. A-? B-?
6 A)
7 C)
8 A)
9 A)-?
10 B)
11 C
12 C
13 A., D-?
14. D)
15 C.
16 D, B-?
17 C.
18 A
19 B
20 B, C, D-?
21 C.
22 A, D.
23 B.
24 B.
25. A.
26. A.
27 D.
28 A.
29 C.
30 D.

2-бөлім

1. Жоғары
2. —
3:
3.1) көтеріледі.
3.2) кеңейеді
3.3) азаяды
3.4) төмендейді
3.5) баяу
3.6) артық
3.7) ұлғиятан құрылыңда
3.8) көтеріледі
3.9) жоғары — Төмен
3.10) ұлғиятта
3.11) ~~ұлғиятта~~ ~~ұлғиятта~~ ~~ұлғиятта~~

VKO VKO

Шифрды ұйымдастырушы толтырады
Шифр заполняется организатором

Балл

Қатысушының шешімдерін толтыруға арналған өріс / Поле для заполнения решений участника

Парақ / Страница № 1

1. B) 11. C) 21. C)
2. B) 12. C) 22. D)
3. C) 13. A) 23. A)
4. C) 14. D) 24. A)
5. D) 15. B) 25. A)
6. B) 16. B) 26. D)
7. C) 17. C) 27. B)
8. A) 18. D) 28. C)
9. D) 19. A) 29. C)
10. B) 20. A) 30. D)

2-бөлім

1. Жоғары

2. Жылу өткізгіштік

3.1 ~~Іседі~~ көтеріледі
3.2: көтеріледі
3.3: дөбейеді
3.4: ~~сүй бағалайды~~ көтеріле бастайды
3.5 ~~ауысады~~ болады
3.6: аз
3.7: Құрлықтан Мұхитқа
3.8. төмендейді.
3.9: жоғары - төмен.
3.10: Құрлық
3.11: Мұхиттан Құрлыққа.

4. Басым (аза қолыма)

5. Мұсқал жел

3. бөлім

В-1
1: Кратер
2: тау
3: Жел
4: Сәуле өнуі

В-2
3. тәбет
6: Су ағынды қалдықтарға

В-3
7: Мұздықтар ерігі су қоймаларын
8: Қалған қалдықтар

В-4
8: Адамзаттың жаңадан ~~ара~~ құрылуы
9: Адамзат

10: Су ағыны
2) Жер сілкінісі

Парақтың артқы жағын толтырмаңыз / Обратную сторону листа не заполнять

ҚАЗАҚСТАН РЕСПУБЛИКАСЫ
ОҚУ-АҒАРТУ МИНИСТРЛІГІНІҢ
"ДАРЫН" РЕСПУБЛИКАЛЫҚ ҒЫЛЫМИ-ПРАКТИКАЛЫҚ ОРТАЛЫҒЫ"
РЕСПУБЛИКАЛЫҚ МЕМЛЕКЕТТІК ҚАЗЫНАЛЫҚ КӘСІПОРНЫ

11: Адамзат ~~[illegible]~~ ау жинағыштық, жер сілкіністен жізне адам факторларынан пайда болуы мүмкін

С - тапсырма

1: пригород

2: 1) Қала адам саны көбірек

2) Қала Мәнді урбанизация жағынан жақын

3) Қала ішінде инфраструктура дамыған

4) Қала Мәнді таза

3: адам саны, урбанизациялық факторынан, қаланың размерінен.

4: 1) Қалада жұмыс болуы 3) үлкешелие качества жизни.

2) Адам саны өсуі

5: ортаның; солтүстік.

6: 1) Жұмыс болмауы 3) адам өмірінің жақындауы.

2) Адам саны тым көп болуы

7: Қарағанда ауыстырушылар қала ретінде үлгі бола алмайды.

ҚАЗАҚСТАН РЕСПУБЛИКАСЫ
ОҚУ-АҒАРТУ МИНИСТРЛІГІНІҢ
"ДАРЫН" РЕСПУБЛИКАЛЫҚ ҒЫЛЫМИ-ПРАКТИКАЛЫҚ ОРТАЛЫҒЫ
РЕСПУБЛИКАЛЫҚ МЕМЛЕКЕТТІК ҚАЗЫНАЛЫҚ КӘСІПОРНЫ

VKO VKO

Шифрды ұйымдастырушы толтырады
Шифр заполняется организатором

Балл

Қатысушының шешімдерін толтыруға арналған өріс / Поле для заполнения решений участника

Парақ / Страница № 1

Черновик

1. B)
2. B)
3. ~~A)~~ C)
4. C)
5. D)
6. B)
7. C)
8. A)
9. D)
10. B)
11. C)
12. C)
13. A)
14. D)
15. B)
16. B)
17. C)
18. D)
19. A)
20. D)
21. C)
22. D)
23. A)
24. A)
25. A)
26. D)
27. B)
28. C)
29. C)
30. D)

Парақтың артқы жағын толтырмаңыз / Обратную сторону листа не заполнять

ҚАЗАҚСТАН РЕСПУБЛИКАСЫ
ОҚУ-АҒАРТУ МИНИСТРЛІГІНІҢ
"ДАРЫН" РЕСПУБЛИКАЛЫҚ ҒЫЛЫМИ-ПРАКТИКАЛЫҚ ОРТАЛЫҒЫ"
РЕСПУБЛИКАЛЫҚ МЕМЛЕКЕТТІК ҚАЗЫНАЛЫҚ КӘСІПОРНЫ

1. A)	11. A)	21. C)
2. B)	12. D)	22. C)
3. C)	13. B)	23. B)
4. A)	14. D)	24. D)
5. D)	15. D)	25. A)
6. A)	16. A)	26. B)
7. C)	17. C)	27. A)
8. A)	18. B)	28. B)
9. B)	19. A)	29. C)
10. D)	20. D)	30. C)

Задание A

1. Температура воздуха над сушей будет выше

2.

3.
3.1. Повышается
3.2. Расширяется
3.3. Увеличивается
3.4. Подниматься
3.5. Медленнее
3.6. Меньше
3.7. от океана к суше
3.8. Повышается
3.9. низкого – высокого
3.10. сушей
3.11. от суши к океану

4. Плотность

5.

Задание B

Схема B2.

5. Хребет

6. Плиты сдвигаются, поднимаясь вверх, тем самым образуя хребет

Задание C

1. Пригород – сектор частных домов, находящихся на окраине города.

2.

3. На юго-востоке, юге, юго-западе.

4. Алматы 1) Теплый климат
2) Быстрорастущий город

5. В центре, на востоке, севере.

6.

7

ҚАЗАҚСТАН РЕСПУБЛИКАСЫ
ОҚУ-АҒАРТУ МИНИСТРЛІГІНІҢ
"ДАРЫН" РЕСПУБЛИКАЛЫҚ ҒЫЛЫМИ-ПРАКТИКАЛЫҚ ОРТАЛЫҒЫ"
РЕСПУБЛИКАЛЫҚ МЕМЛЕКЕТТІК ҚАЗЫНАЛЫҚ КӘСІПОРНЫ

№

Черновик

1. A
2. B
3. C.
4. A
5. D
6. A
7. C
8. A
9. B
10. D
11. A
12. D
13. B
14. D
15. D
16. A
17. C
18. B
19. A
20. D
21. C
22. C
23. B
24. D
25. A
26. B
27. A
28. B
29. C
30. C



30+30+15=
60+15=75

Задание А. Темп воздуха подущей волне.

1. Повышается
2. расширяется
3. увеличивается
4. Поднимается
5. Медленно
6. Меньше
7. от океана к суши
8. повышение
9. низко-высокое
10. суши
11. от суши к океану.
12. Плотность?

Задание В

В2
1. Хребет ??
2. Пики сдвигаются, поднимаются вверх, чем сами образуют хребет.

Задание С.

1. Сектор частных домов, находящихся на краю города?
2) Частные дома
5. Центр. Восток. север.

4. Алматы
3. На юго восток. юго запад.

ҚАЗАҚСТАН РЕСПУБЛИКАСЫ
ОҚУ-АҒАРТУ МИНИСТРЛІГІНІҢ
"ДАРЫН" РЕСПУБЛИКАЛЫҚ ҒЫЛЫМИ-ПРАКТИКАЛЫҚ ОРТАЛЫҒЫ"
РЕСПУБЛИКАЛЫҚ МЕМЛЕКЕТТІК ҚАЗЫНАЛЫҚ КӘСІПОРНЫ